

生産緑地法第10条の6第1項の規定に基づき指定した特定生産緑地の指定を解除したため、同法第10条の6第2項の規定に基づき準用される第10条の2第4項の規定により、次のように公告します。

令和7年11月28日

京都市長 松井 孝治

特定生産緑地の指定を解除した区域及び面積
別紙のとおり

特定生産緑地（京都市）の指定解除

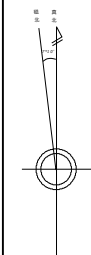
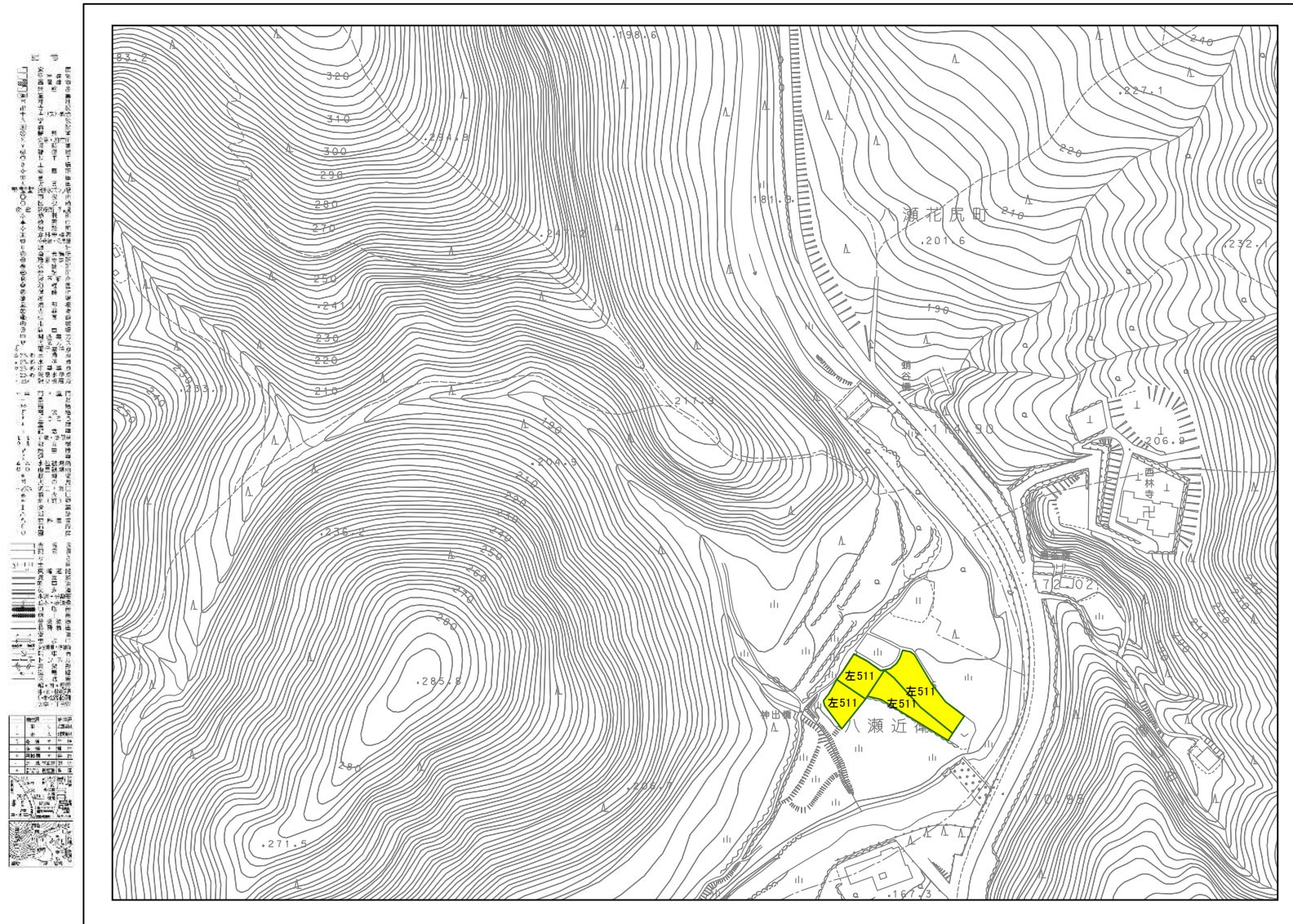
生産緑地 地区番号	位置	特定生産緑地指 定解除面積	図面番号	備考
北15	北 区 西賀茂井ノ口町 地内	約 0.19 ha	16-4 柵野	
北50	北 区 上賀茂中ノ坂町 地内	約 0.13 ha	16-8 柵野 23-2 西賀茂	
北92	北 区 西賀茂丸川町 地内	約 0.06 ha	23-5 西賀茂	
北144	北 区 大宮東小野堀町 地内	約 0.13 ha	23-8 西賀茂	
北153	北 区 大宮北箱ノ井町 地内	約 0.04 ha	23-7 西賀茂	
北231	北 区 上賀茂土門町 地内	約 0.18 ha	24-7 幡枝	
北243	北 区 上賀茂石計町 地内	約 0.13 ha	24-7 幡枝	
北246	北 区 上賀茂畔勝町 地内	約 0.10 ha	24-7 幡枝	
北268	北 区 上賀茂桜井町 地内	約 0.07 ha	33-1 植物園	
北326	北 区 大宮西山ノ前町 地内	約 0.06 ha	23-4 西賀茂	
北346	北 区 上賀茂畔勝町 地内	約 0.03 ha	24-7 幡枝	
左34	左京 区 岩倉南木野町 地内	約 0.09 ha	17-9 二軒茶屋	
左78	左京 区 岩倉下在地町 地内	約 0.07 ha	18-4 岩倉	
左90	左京 区 岩倉花園町 地内	約 0.07 ha	18-5 岩倉	
左109	左京 区 岩倉南木野町 地内	約 0.04 ha	17-9 二軒茶屋	
左116	左京 区 岩倉三笠町 地内	約 0.08 ha	18-7 岩倉	
左139	左京 区 岩倉北平岡町 地内	約 0.08 ha	17-9 二軒茶屋	
左143	左京 区 岩倉南平岡町 地内	約 0.12 ha	24-3 幡枝	
左147	左京 区 静市市原町 地内	約 0.23 ha	17-4 二軒茶屋 17-7 二軒茶屋	
左170	左京 区 岩倉幡枝町 地内	約 0.15 ha	24-2 幡枝	
左175	左京 区 岩倉東宮田町 地内	約 0.08 ha	24-3 幡枝	
左186	左京 区 岩倉三宅町 地内	約 0.10 ha	18-8 岩倉	
左209	左京 区 上高野仲町 地内	約 0.06 ha	25-2 三宅八幡 25-5 三宅八幡	
左272	左京 区 松ヶ崎六ノ坪町 地内	約 0.17 ha	33-3 植物園	
左275	左京 区 松ヶ崎六ノ坪町 地内	約 0.23 ha	33-3 植物園	
左511	左京 区 八瀬近衛町 地内	約 0.15 ha	14-3 瓢箪崩山	
左527	左京 区 北白川地蔵谷町 外 地内	約 0.07 ha	43-6 田中	
左576	左京 区 岩倉幡枝町 地内	約 0.09 ha	17-8 二軒茶屋 24-2 幡枝	
左587	左京 区 岩倉花園町 地内	約 0.13 ha	18-5 岩倉 18-8 岩倉	

生産緑地 地区番号	位置	特定生産緑地指 定解除面積	図面番号	備考
山10	山科 区 西野小柳町 地内	約 0.13 ha	79-1 山科	
山11	山科 区 四ノ宮奈良野町 地内	約 0.39 ha	71-4 四ノ宮 71-5 四ノ宮 71-7 四ノ宮 71-8 四ノ宮	
山41	山科 区 西野岸ノ下町 地内	約 0.13 ha	79-1 山科	
山44	山科 区 西野今屋敷町 地内	約 0.08 ha	70-7 安祥寺 79-1 山科	
山50	山科 区 音羽役出町 地内	約 0.16 ha	70-9 安祥寺 79-3 山科	
山54	山科 区 音羽西林 地内	約 0.11 ha	79-3 山科	
山100	山科 区 西野山百々町 地内	約 0.13 ha	78-5 今熊野	
山147	山科 区 西野山射庭ノ上町 地内	約 0.03 ha	78-8 今熊野	
山159	山科 区 西野山射庭ノ上町 地内	約 0.00 ha	78-9 今熊野	
山184	山科 区 勸修寺東金ヶ崎町 地内	約 0.11 ha	88-4 勸修寺	
山186	山科 区 勸修寺西栗栖野町 地内	約 0.07 ha	88-1 勸修寺	
南98	南 区 吉祥院嶋高町 地内	約 0.07 ha	84-9 吉祥院	
南99	南 区 吉祥院長田町 地内	約 0.25 ha	84-9 吉祥院	
南189	南 区 吉祥院嶋榎山町 地内	約 0.10 ha	84-8 吉祥院	
南222	南 区 上鳥羽南岩ノ本町 地内	約 0.07 ha	94-1 城南宮	
南223	南 区 上鳥羽西浦町 地内	約 0.10 ha	94-1 城南宮	
南225	南 区 上鳥羽西浦町 地内	約 0.06 ha	94-1 城南宮	
南242	南 区 久世殿城町 地内	約 0.01 ha	92-3 寺戸 93-1 久世	
南261	南 区 久我石原町 地内	約 0.09 ha	93-8 久世	
南305	南 区 吉祥院長田町 地内	約 0.11 ha	84-9 吉祥院	
右40	右京 区 北嵯峨山王町 地内	約 0.01 ha	38-5 北嵯峨	
右44	右京 区 北嵯峨北ノ段町 地内	約 0.04 ha	38-7 北嵯峨	
右114	右京 区 常盤草木町 地内	約 0.24 ha	47-2 鳴滝	
右115	右京 区 常盤草木町 地内	約 0.17 ha	47-2 鳴滝	
右185	右京 区 嵯峨野芝野町 地内	約 0.02 ha	56-1 太秦	
右188	右京 区 太秦皆正寺町 地内	約 0.19 ha	56-1 太秦	
右190	右京 区 太秦八反田町 地内	約 0.05 ha	56-2 太秦	
右284	右京 区 西京極下沢町 外 地内	約 0.33 ha	66-8 西京極 75-2 中河原	
右318	右京 区 嵯峨野芝野町 地内	約 0.06 ha	56-1 太秦	
西10	西京 区 嵐山薬師下町 地内	約 0.12 ha	55-8 嵐山	
西32	西京 区 松室吾田神町 地内	約 0.08 ha	65-1 上桂	
西51	西京 区 桂上野西町 地内	約 0.20 ha	65-1 上桂	

生産緑地 地区番号	位置	特定生産緑地指 定解除面積	図面番号	備考
西55	西京 区 桂上野南町 地内	約 0.07 ha	65-4 上桂 65-5 上桂	
西146	西京 区 下津林北浦町 地内	約 0.20 ha	74-9 桂	
西149	西京 区 桂北滝川町 地内	約 0.10 ha	74-6 桂	
西191	西京 区 牛ヶ瀬林ノ本町 地内	約 0.07 ha	75-7 中河原	
西211	西京 区 下津林番条町 地内	約 0.15 ha	83-3 川島	
西213	西京 区 下津林番条町 地内	約 0.11 ha	83-3 川島	
西230	西京 区 牛ヶ瀬西柿町 地内	約 0.13 ha	84-1 吉祥院	
西244	西京 区 大枝塚原町 地内	約 0.02 ha	73-7 山田	
西282	西京 区 桂畑ヶ田町 地内	約 0.11 ha	65-5 上桂	
伏103	伏見 区 深草大亀谷東寺町 地内	約 0.22 ha	95-9 竹田	
伏270	伏見 区 横大路一本木 地内	約 0.19 ha	110-9 羽束師	
伏273	伏見 区 横大路北ノ口町 外 地内	約 2.07 ha	110-9 羽束師 117-3 納所 117-6 納所	
伏315	伏見 区 淀生津町 地内	約 0.04 ha	130-5 生津	
伏461	伏見 区 向島吹田河原町 地内	約 0.19 ha	112-6 中書島	
伏514	伏見 区 久世東土川町 外 地内	約 3.02 ha	93-8 久世 102-1 久我 102-2 久我 102-4 久我 102-5 久我	
伏516	伏見 区 久我石原町 地内	約 0.06 ha	93-9 久世	
伏623	伏見 区 横大路下三栖宮ノ後 地内	約 0.10 ha	111-2 横大路	
伏629	伏見 区 竹田向代町 地内	約 0.08 ha	85-6 上鳥羽	
伏653	伏見 区 桃山町大島 地内	約 0.03 ha	113-2 木幡池	
伏663	伏見 区 横大路鍬ノ本 地内	約 0.06 ha	111-4 横大路	
伏692	伏見 区 横大路一本木 地内	約 0.20 ha	110-9 羽束師	
伏730	伏見 区 横大路朱雀 地内	約 0.16 ha	111-1 横大路	
伏752	伏見 区 横大路鍬ノ本 外 地内	約 0.68 ha	110-6 羽束師 111-4 横大路	
伏783	伏見 区 横大路天王前 地内	約 0.11 ha	111-4 横大路	
合計		約 15.00 ha		

「区域は解除図表示のとおり」

14-3 瓢箪崩山

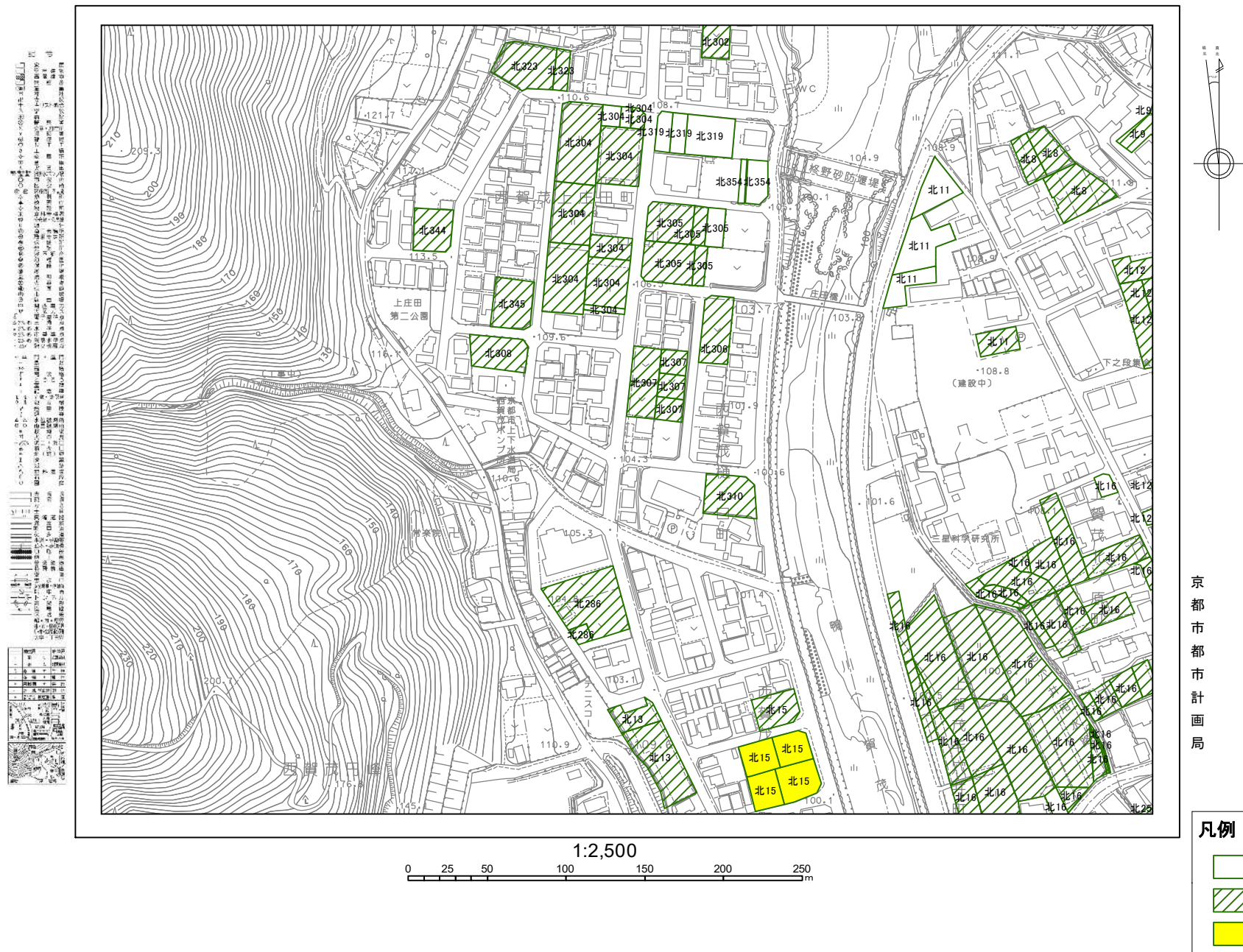


京都市都市計画局

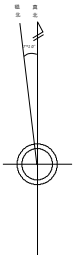
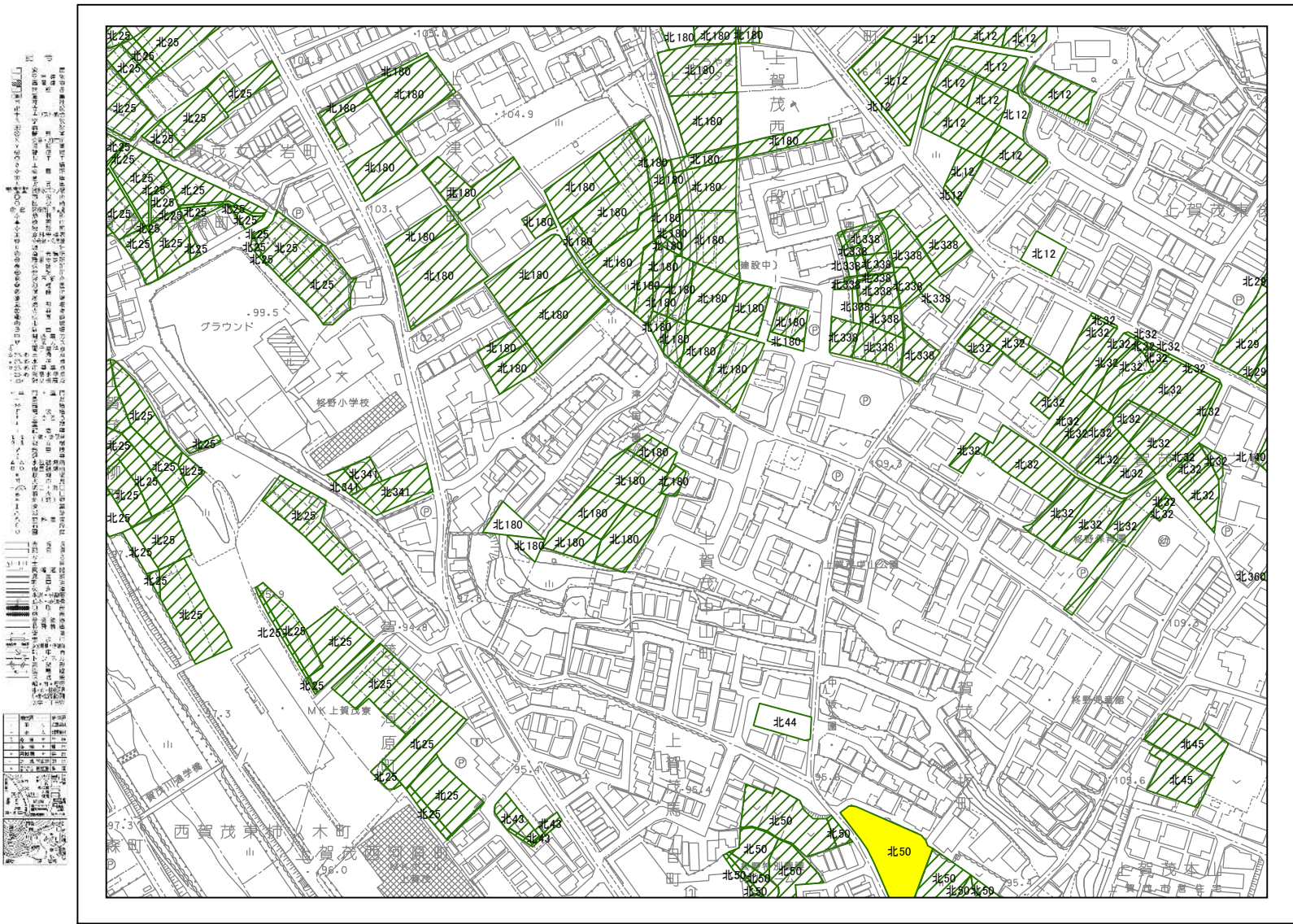
凡例

- 生産緑地地区
- 特定生産緑地既指定区域
- 特定生産緑地解除区域

16-4 柊野



16-8 柊野

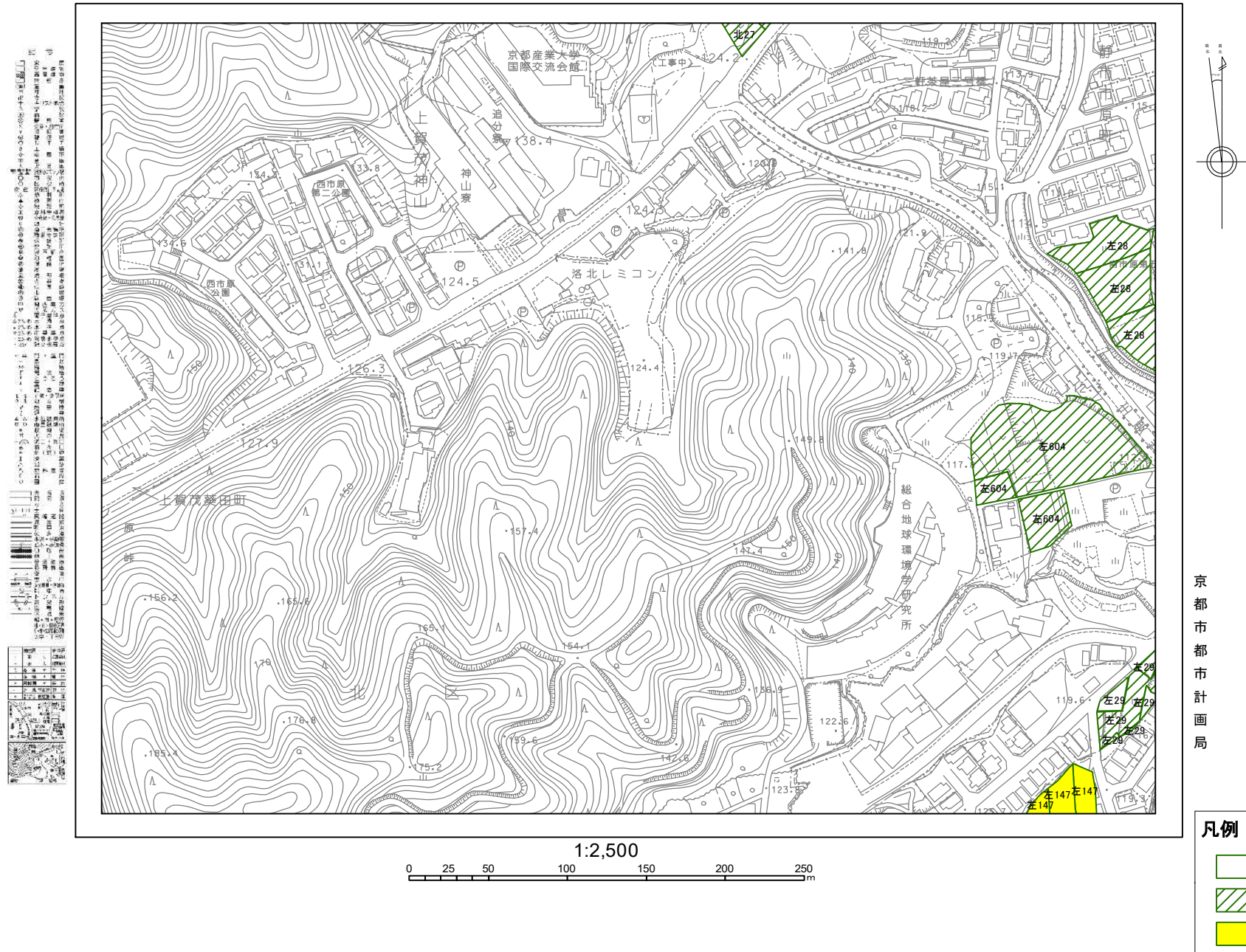


京都市都市計画局

凡例

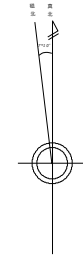
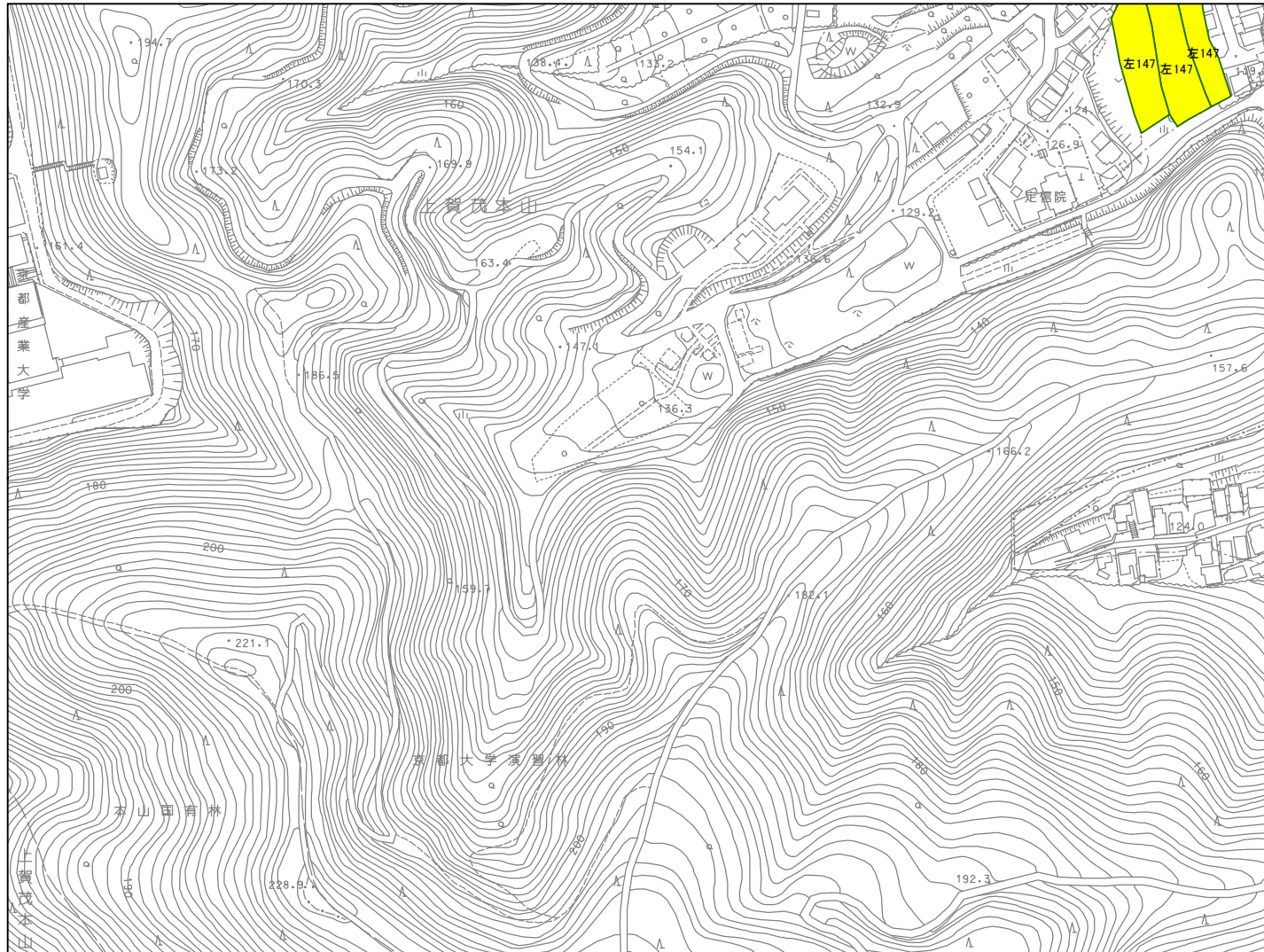
- 生産緑地地区
- 特定生産緑地既指定区域
- 特定生産緑地解除区域

17-4 二軒茶屋



17-7 二軒茶屋

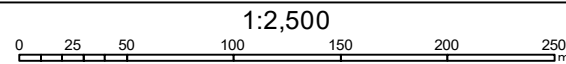
1. 本図は、京都市都市計画局が作成した地形図であり、地形、地物、地番等を示す。
 2. 本図の作成に用いた資料は、京都市地籍調査、航空写真、地形図等である。
 3. 本図の縮尺は、1:2,500である。
 4. 本図の投影法は、平面投影法である。
 5. 本図の単位は、メートルである。
 6. 本図の表示は、京都市都市計画局の定める基準に従う。
 7. 本図の著作権は、京都市都市計画局に帰属する。
 8. 本図の複製、転載、改変等は、京都市都市計画局の許可を得なければならない。
 9. 本図の誤り、不正確等は、京都市都市計画局の責任とする。
 10. 本図の更新は、京都市都市計画局の定める基準に従う。



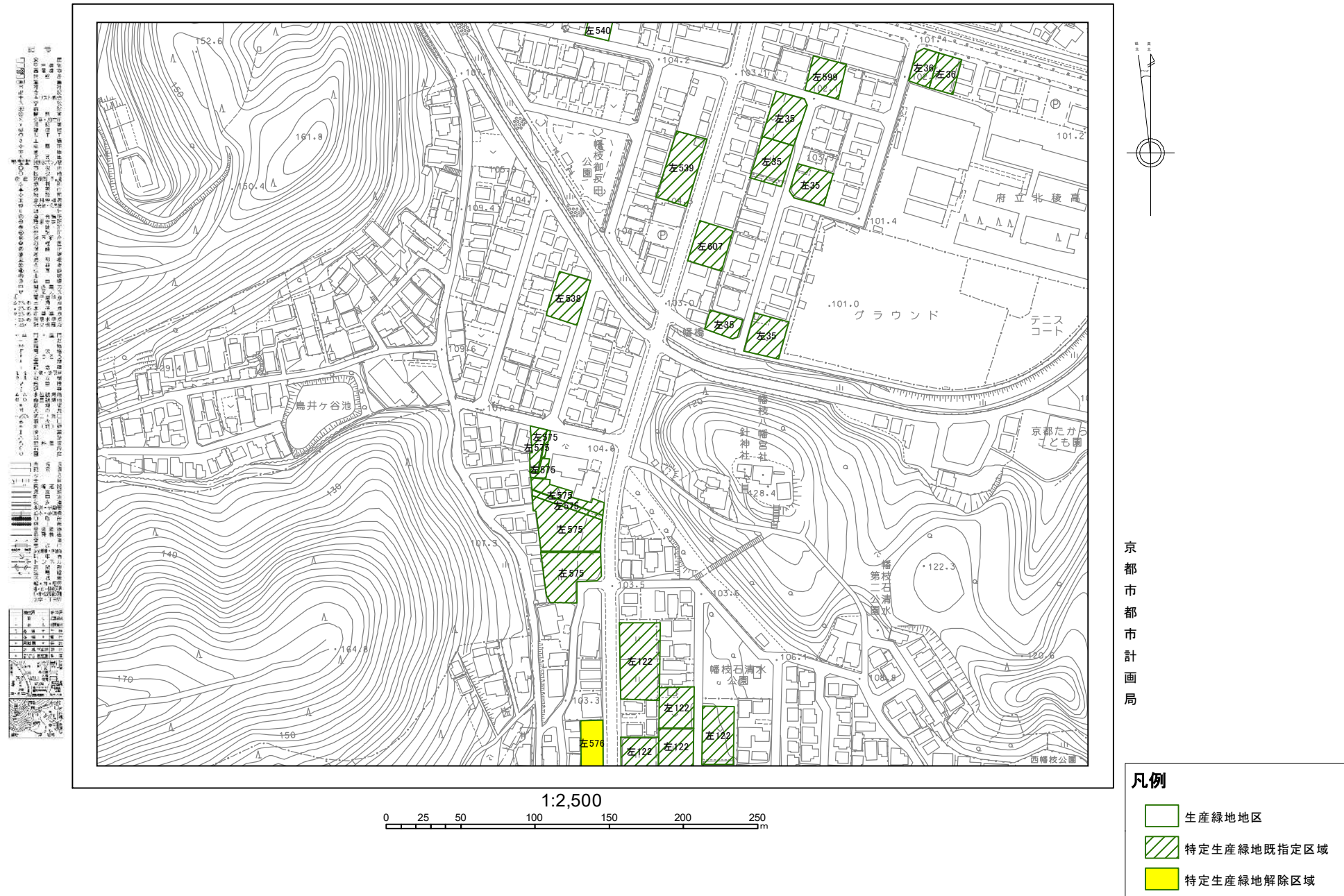
京都市都市計画局

凡例

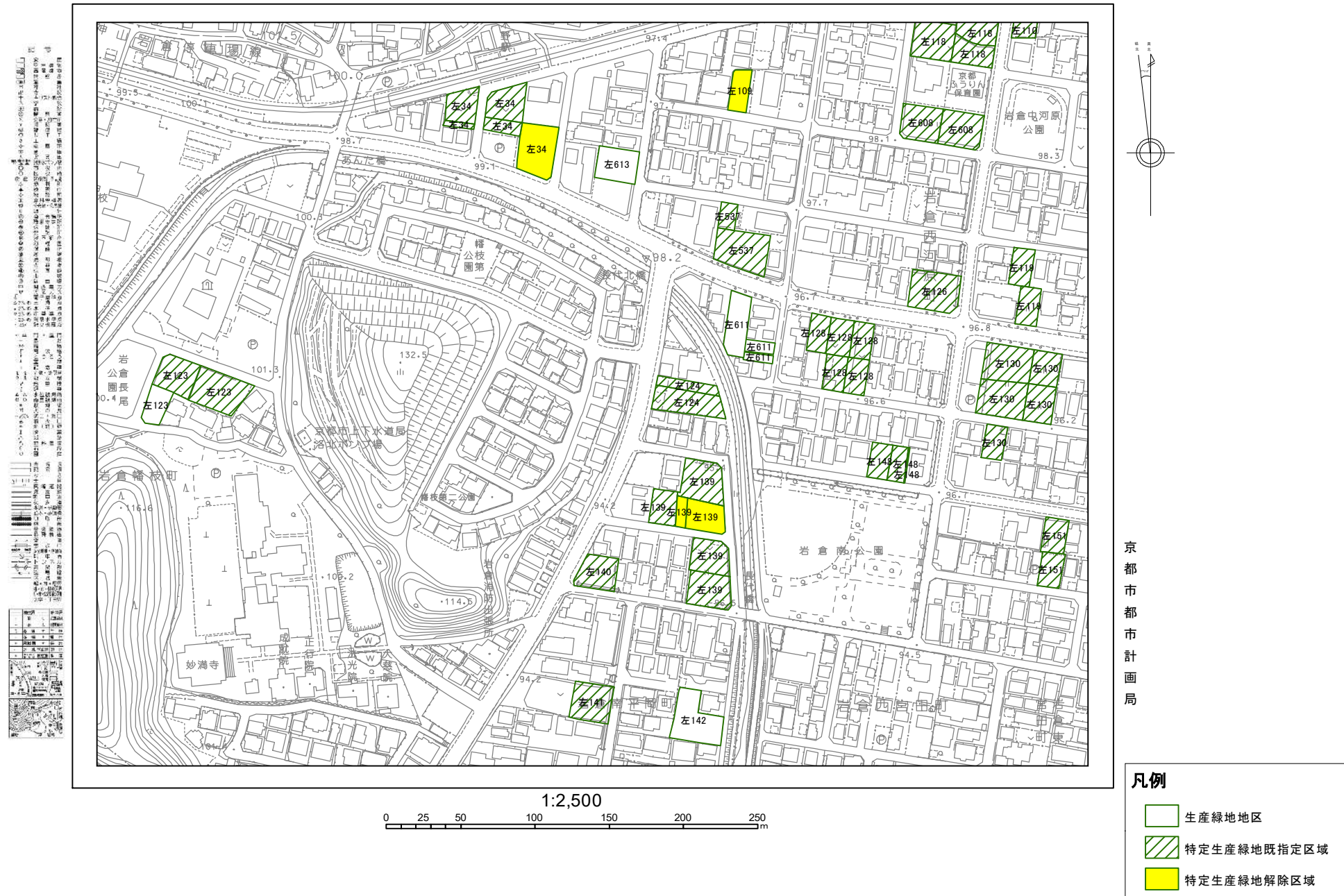
- 生産緑地地区
- 特定生産緑地既指定区域
- 特定生産緑地解除区域



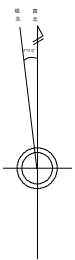
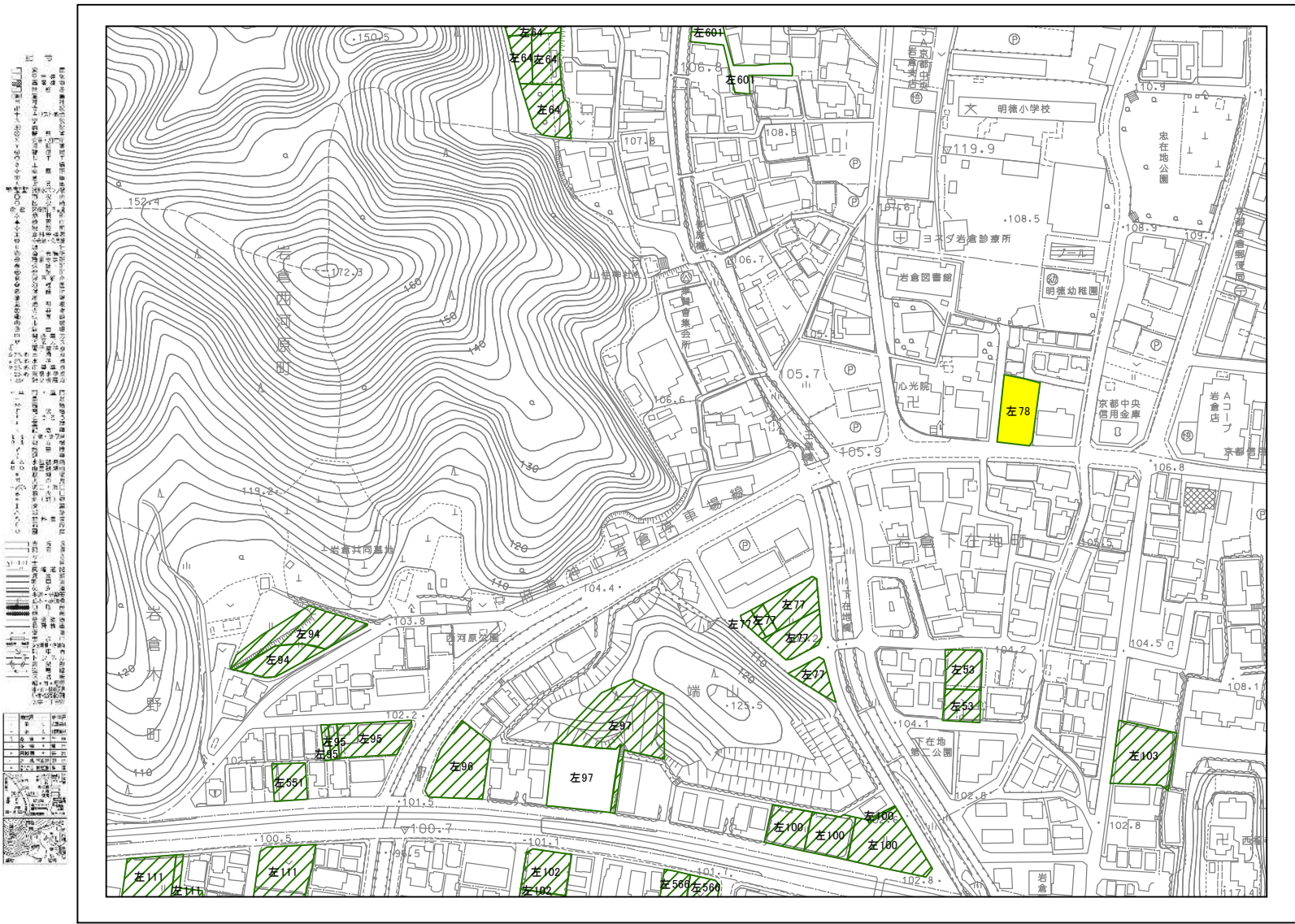
17-8 二軒茶屋



17-9 二軒茶屋



18-4 岩倉

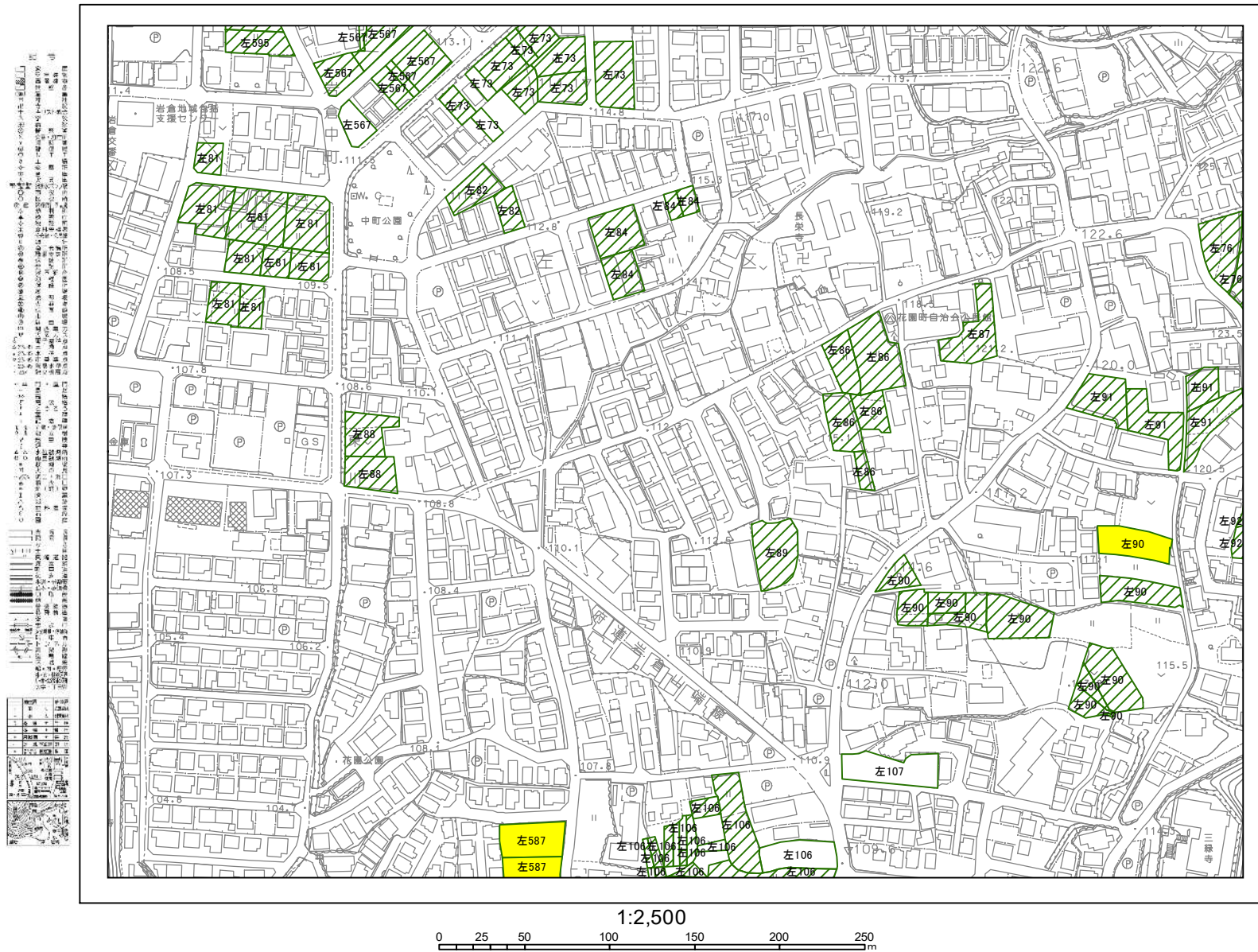


京都市都市計画局

凡例




- 生産緑地地区
- 特定生産緑地既指定区域
- 特定生産緑地解除区域

18-5 岩倉

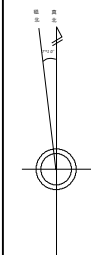
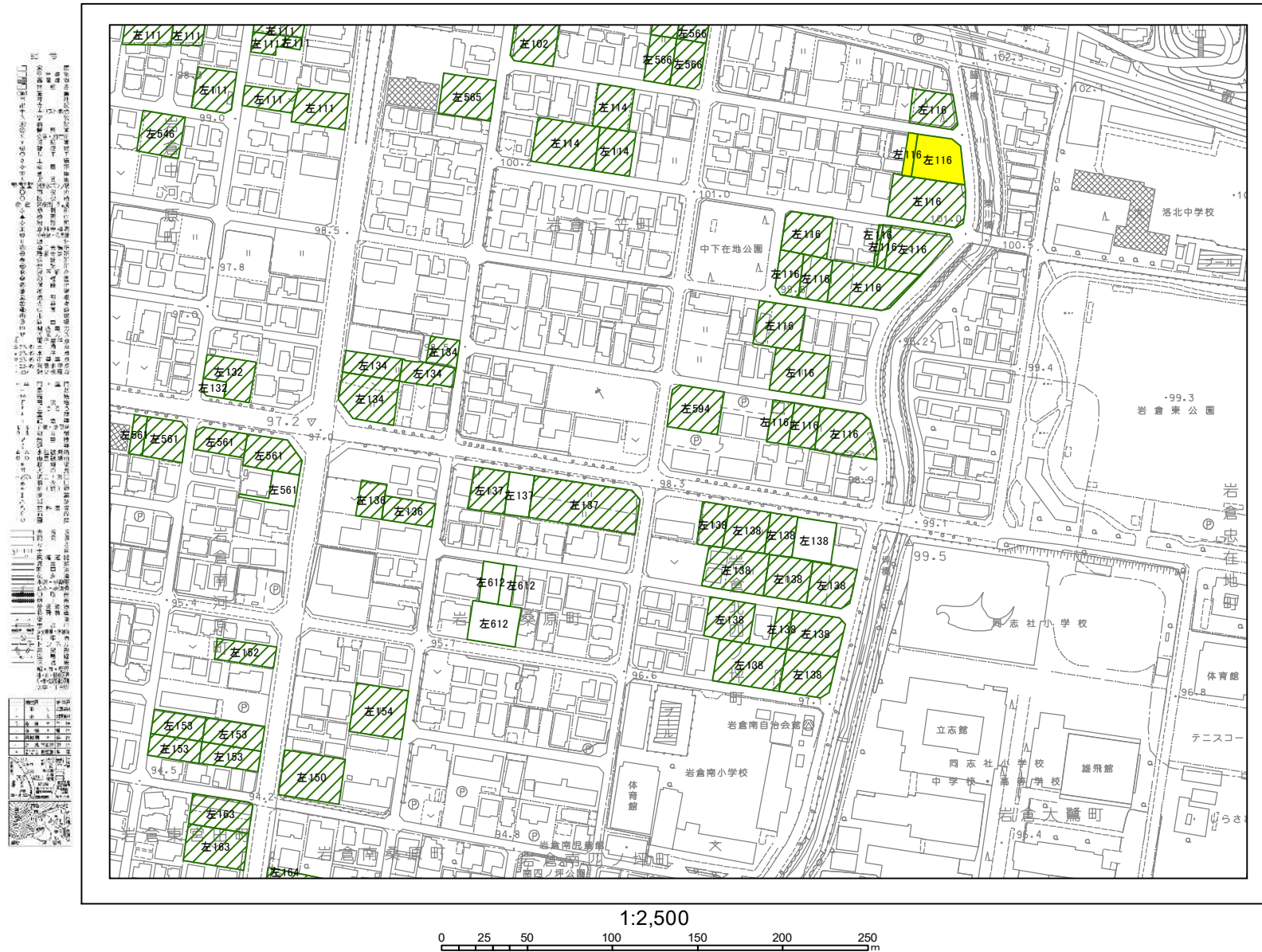


京都市都市計画局

凡例

-  生産緑地地区
 特定生産緑地既指定区域
 特定生産緑地解除区域

18-7 岩倉

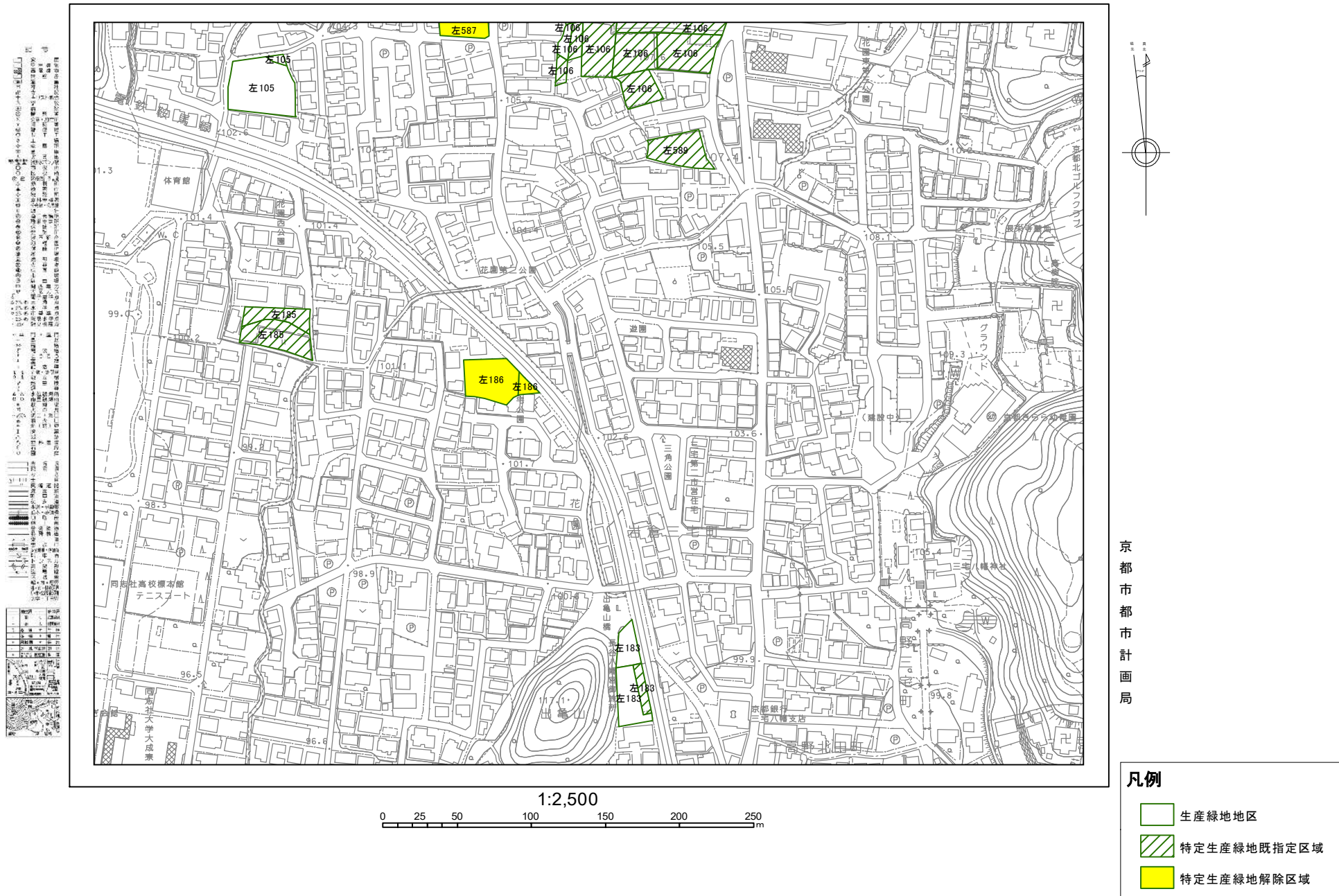


京都市都市計画局

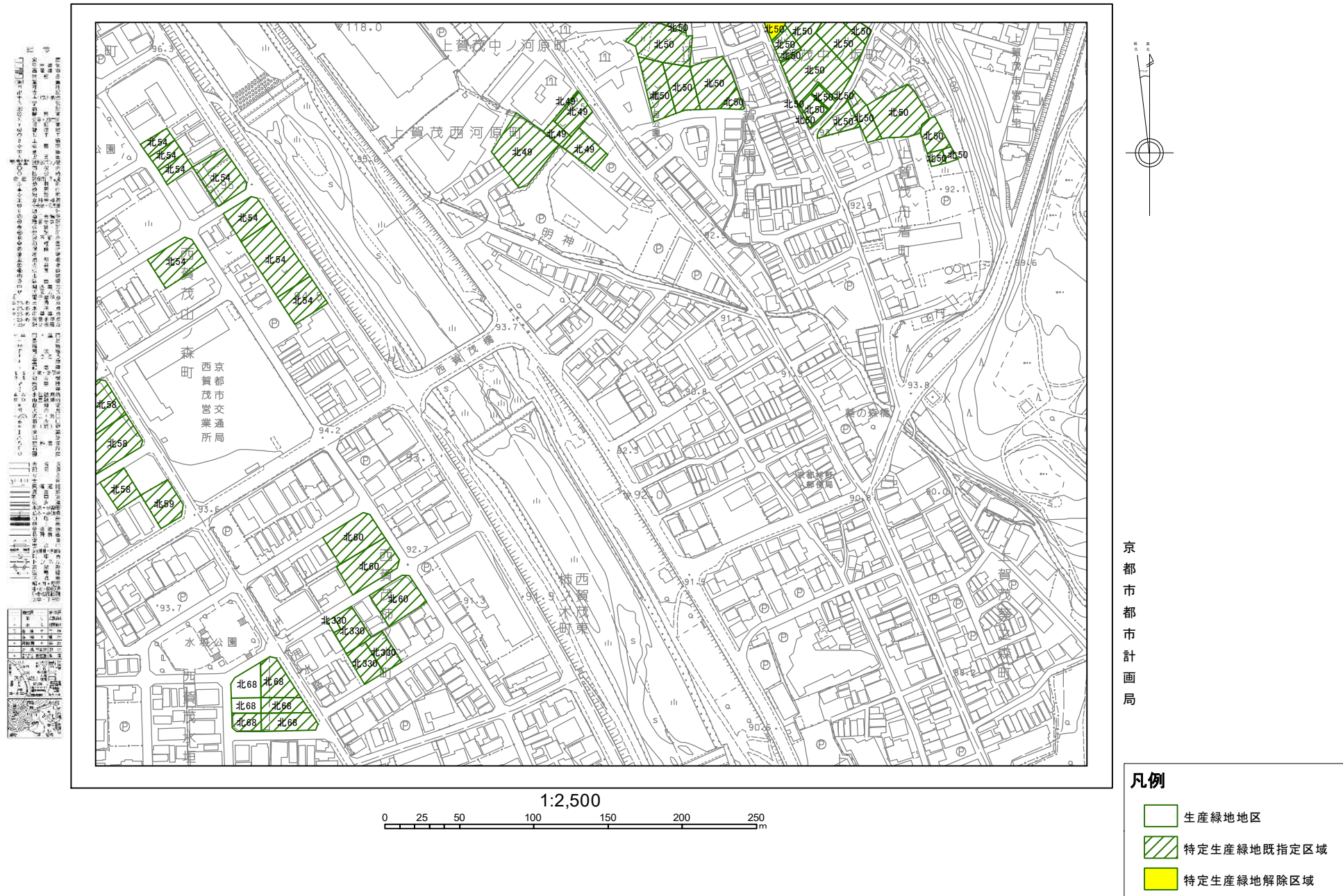
凡例

- 生産緑地地区
- 特定生産緑地既指定区域
- 特定生産緑地解除区域

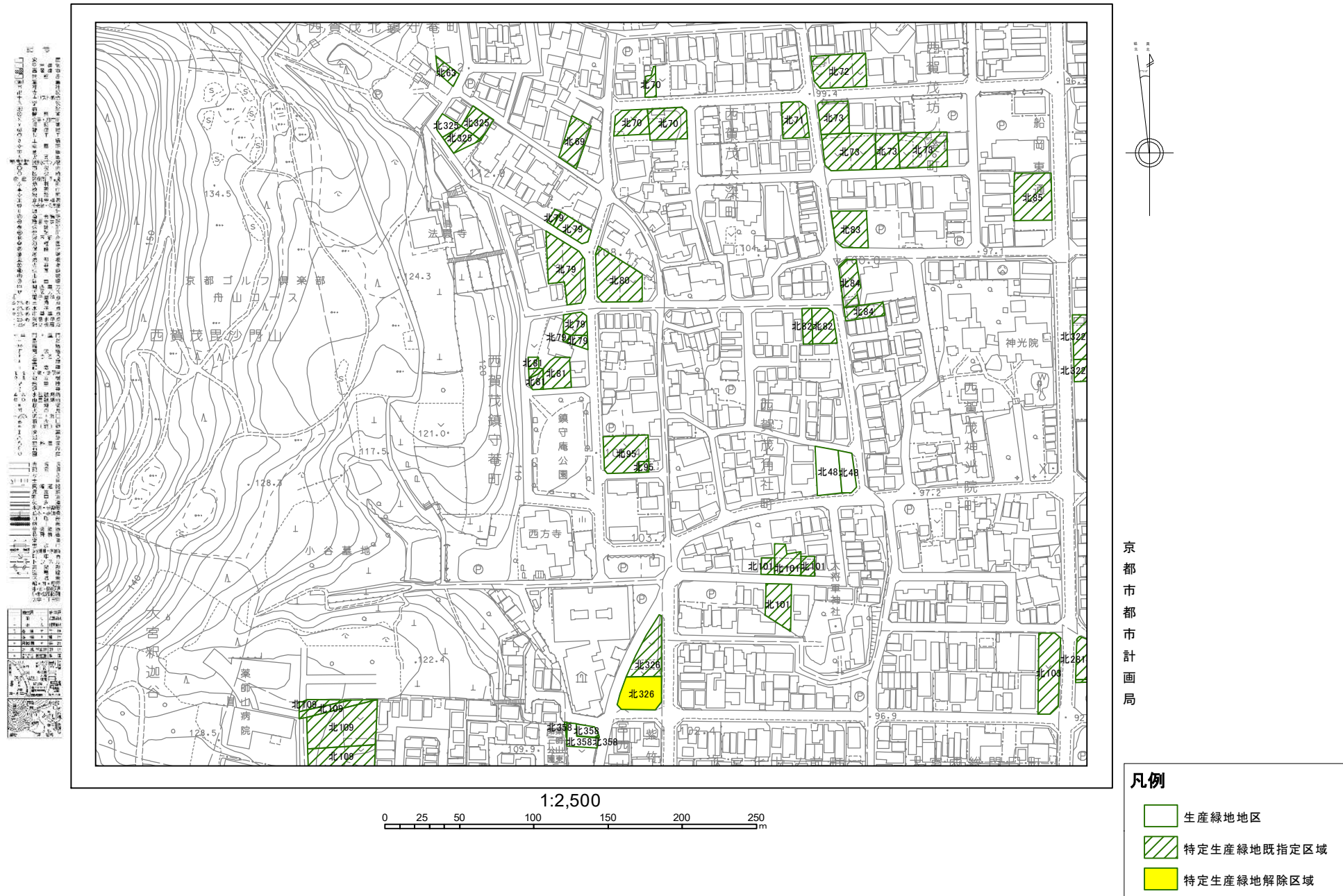
18-8 岩倉



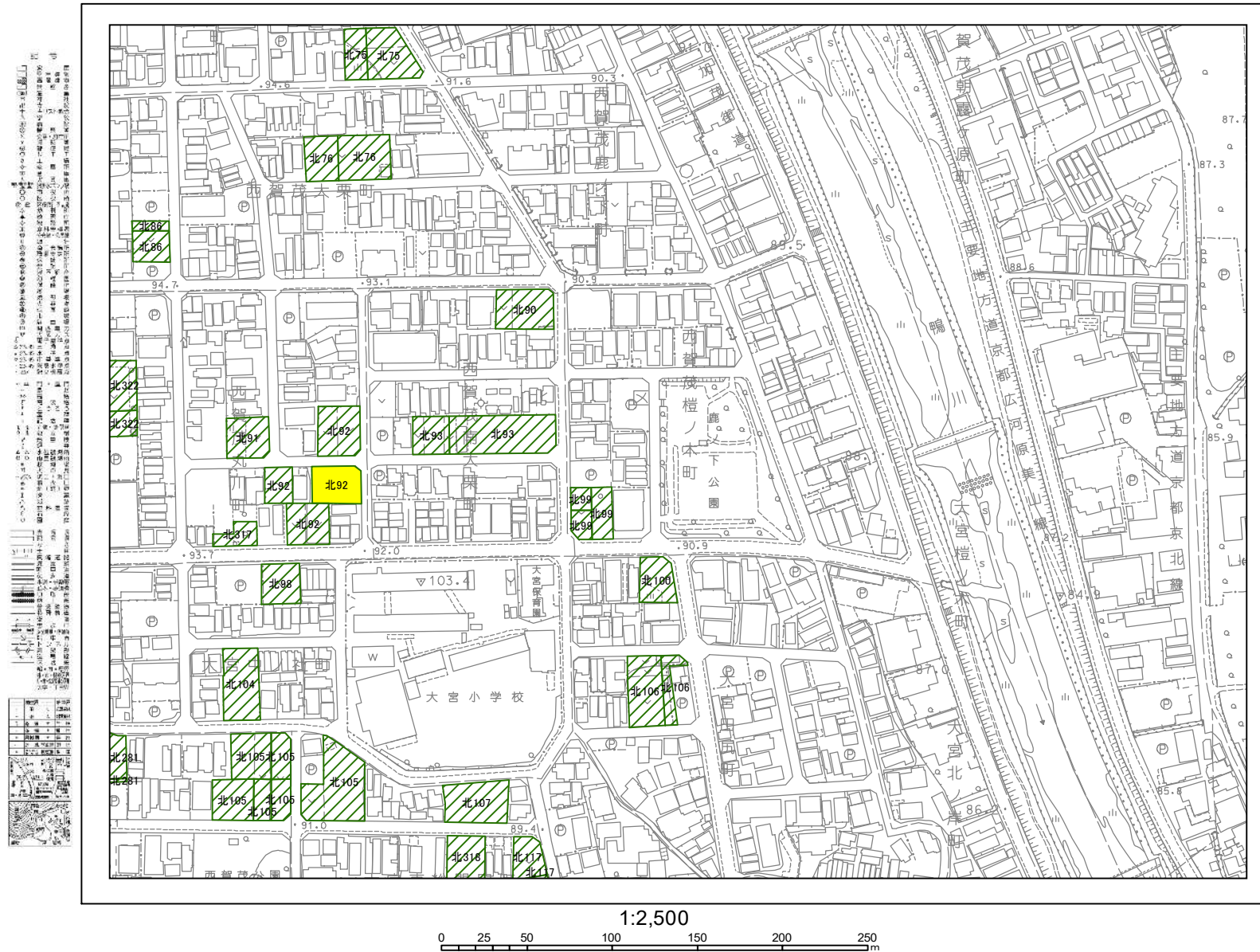
23-2 西賀茂



23-4 西賀茂



23-5 西賀茂

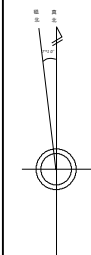
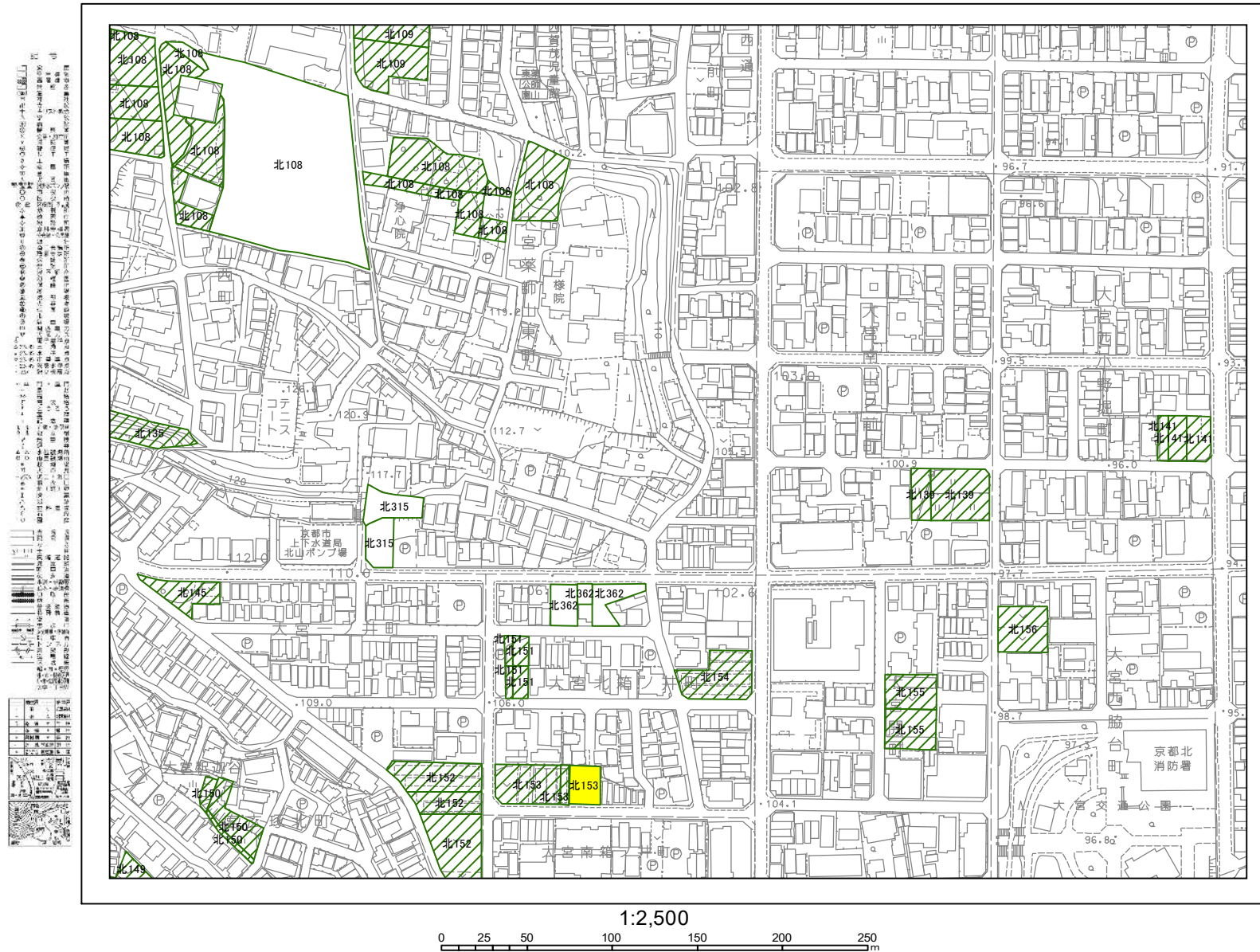


京都市都市計画局

凡例

- 生産緑地地区
- 特定生産緑地既指定区域
- 特定生産緑地解除区域

23-7 西賀茂

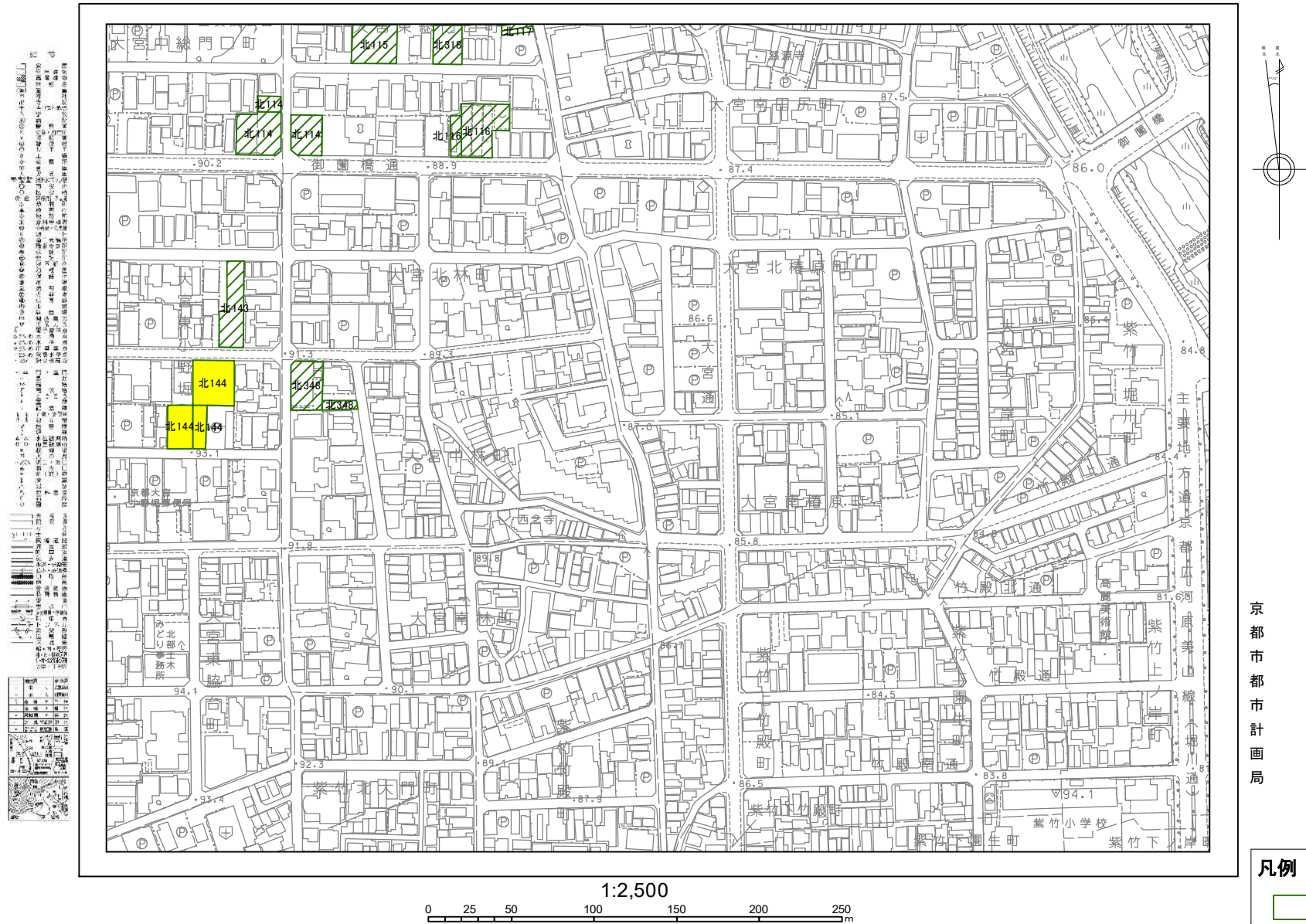


京都市都市計画局

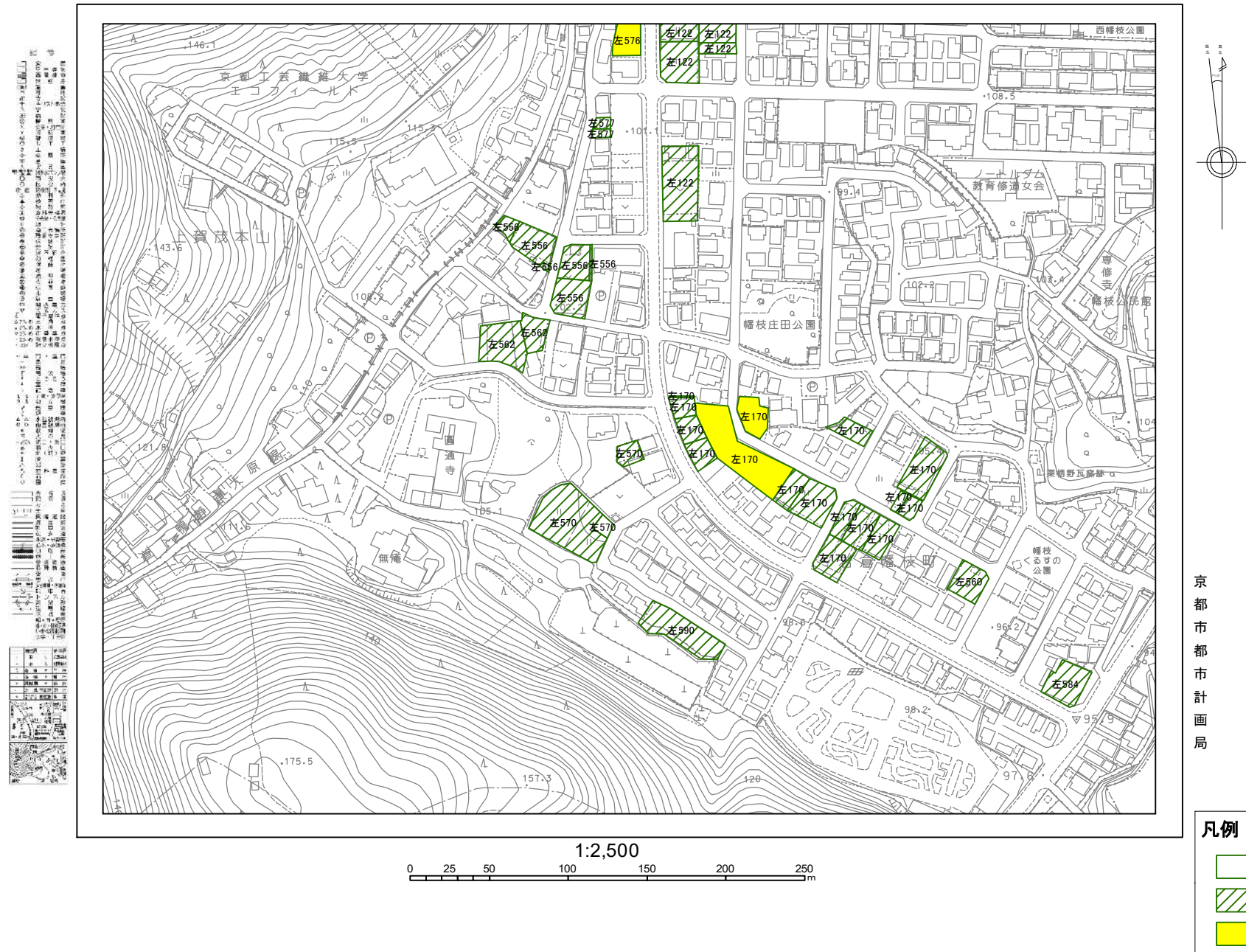
凡例

- 生産緑地地区
- 特定生産緑地既指定区域
- 特定生産緑地解除区域

23-8 西賀茂



24-2 幡枝

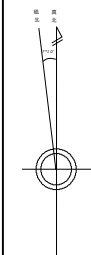
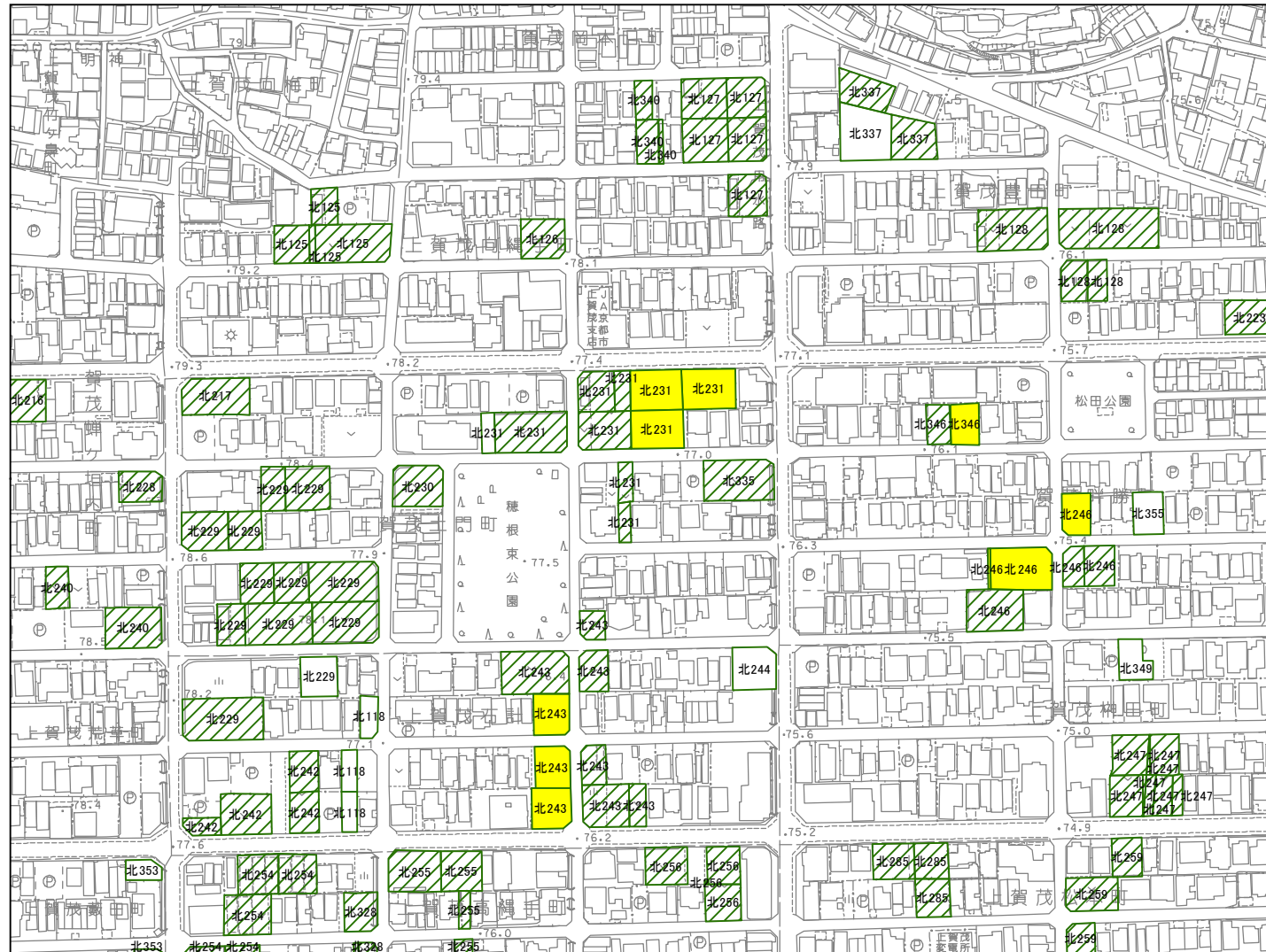


24-3 幡枝



24-7 幡枝

この図は、京都市都市計画局が定める生産緑地地区の指定区域、特定生産緑地既指定区域、特定生産緑地解除区域を示すものである。図中の数字は、各区域の面積を示す。また、図中の数字は、各区域の面積を示す。また、図中の数字は、各区域の面積を示す。

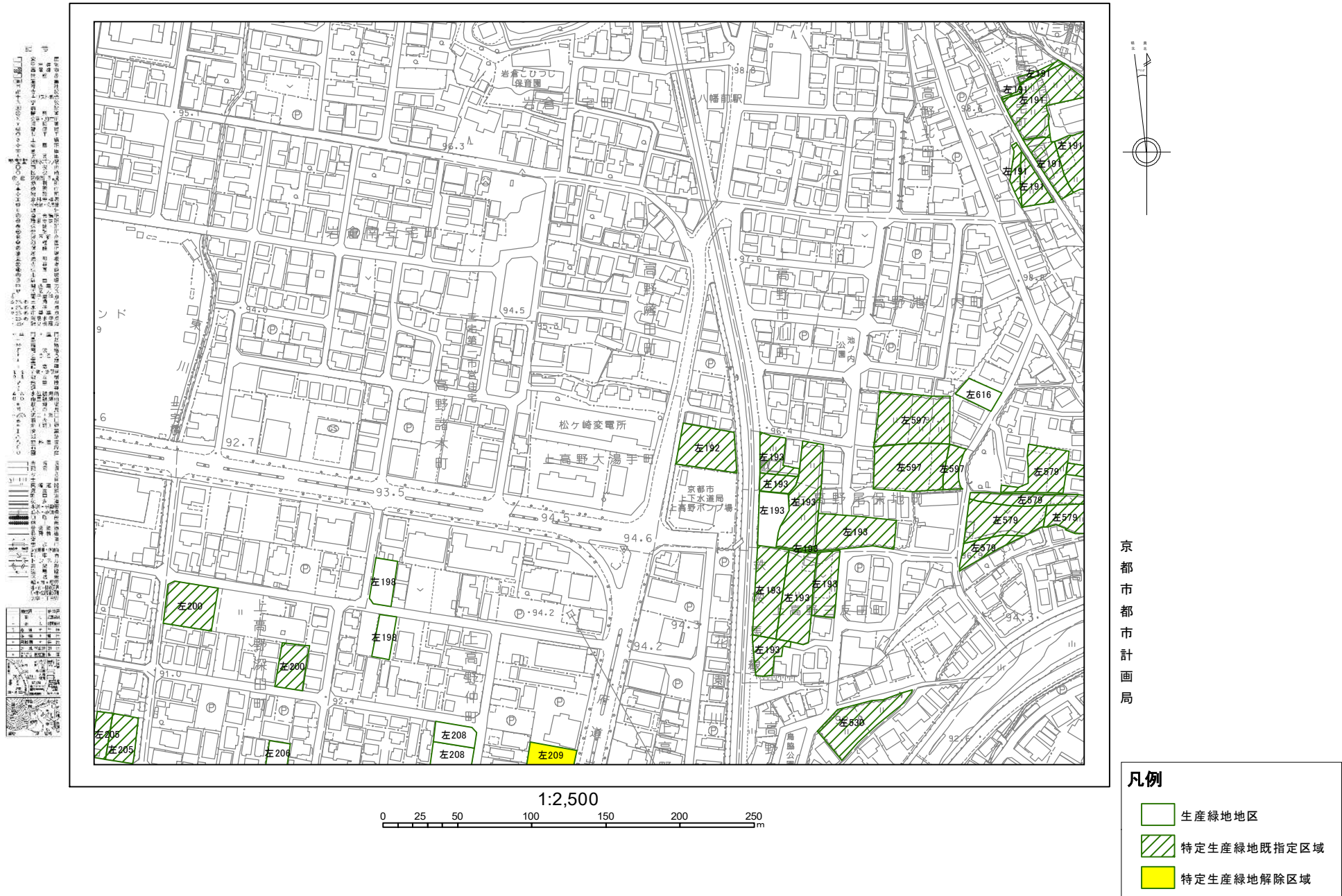


京都市都市計画局

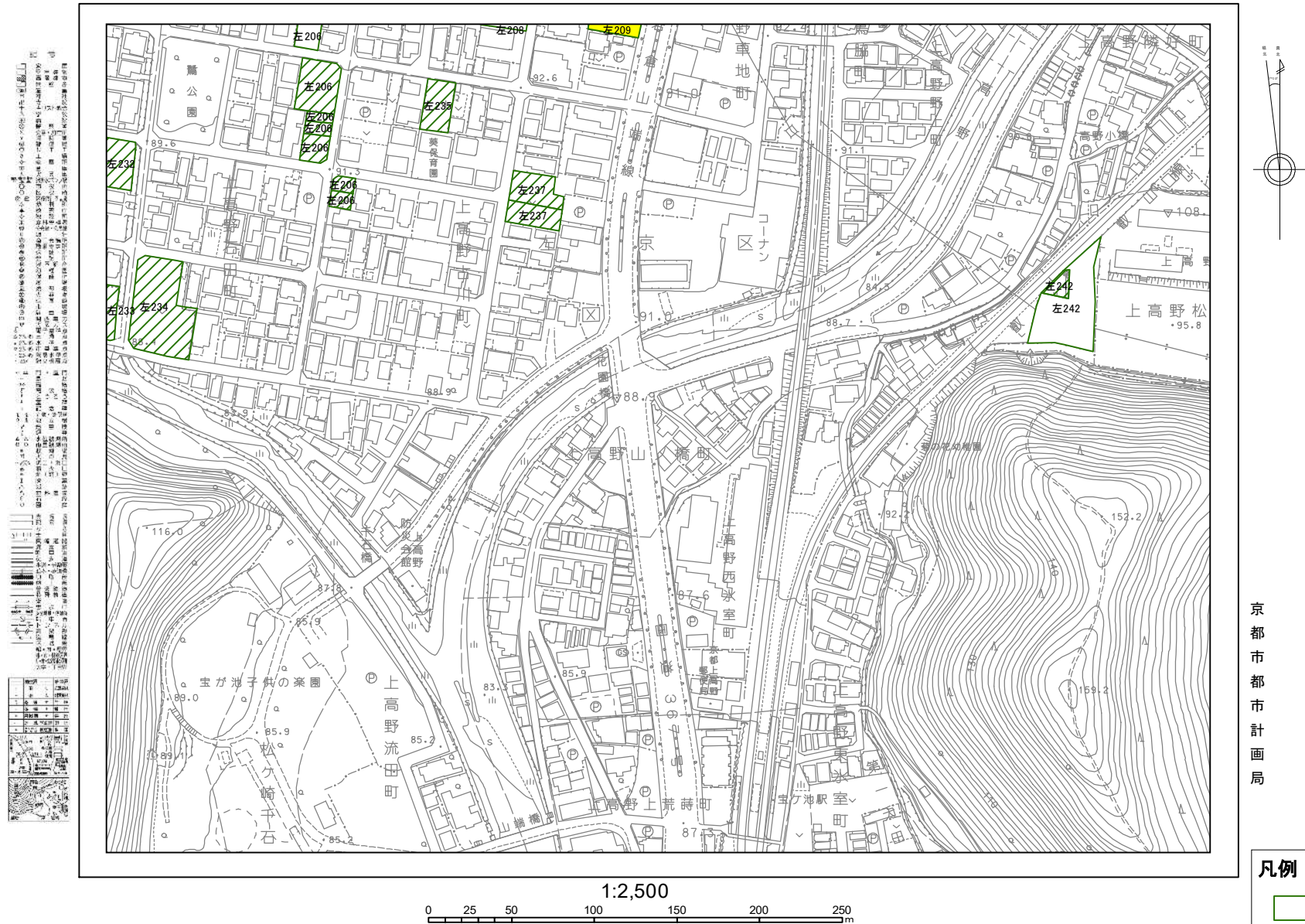
凡例

- 生産緑地地区
- 特定生産緑地既指定区域
- 特定生産緑地解除区域

25-2 三宅八幡






25-5 三宅八幡

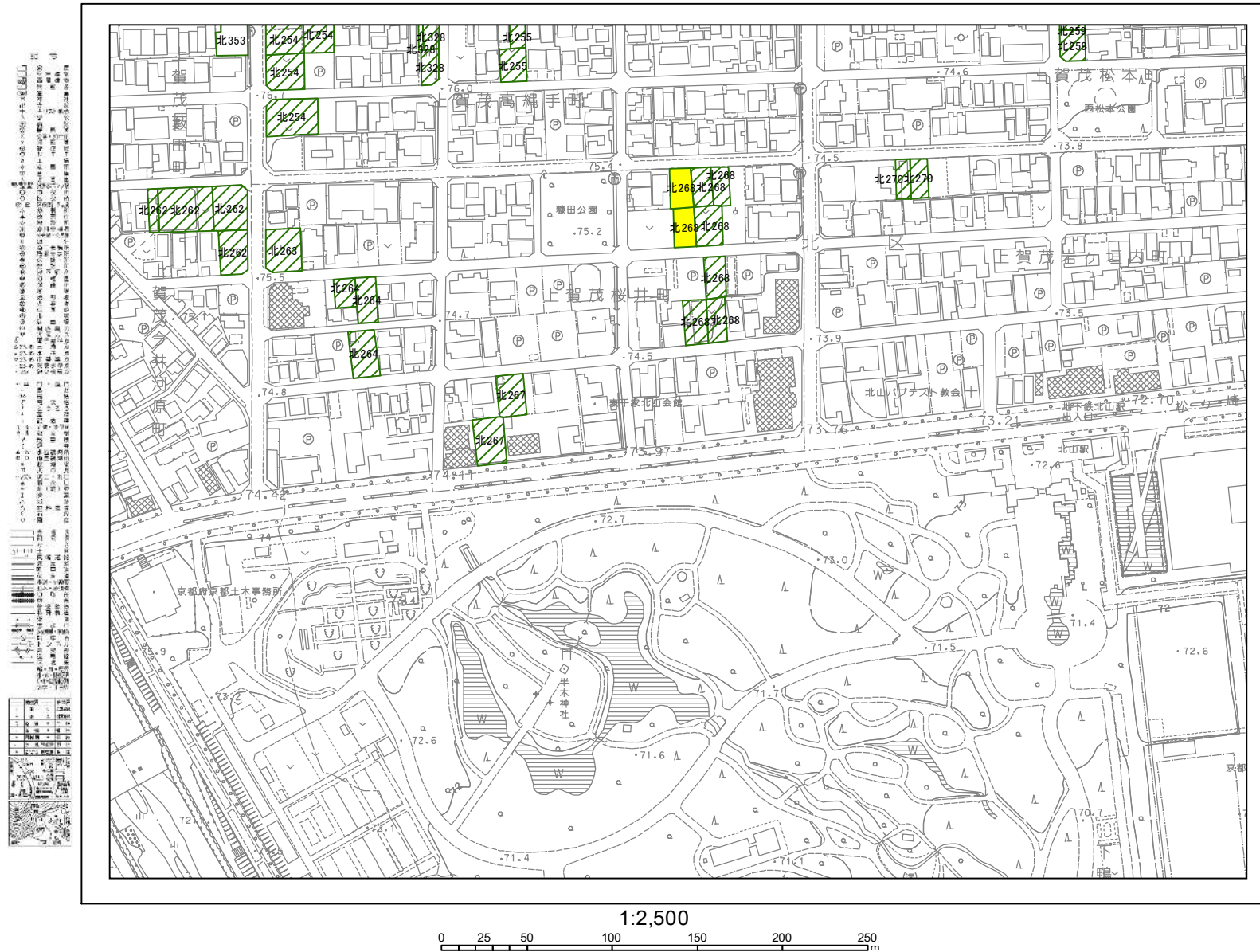


京都市都市計画局

凡例

-  生産緑地地区
 特定生産緑地既指定区域
 特定生産緑地解除区域

33-1 植物園

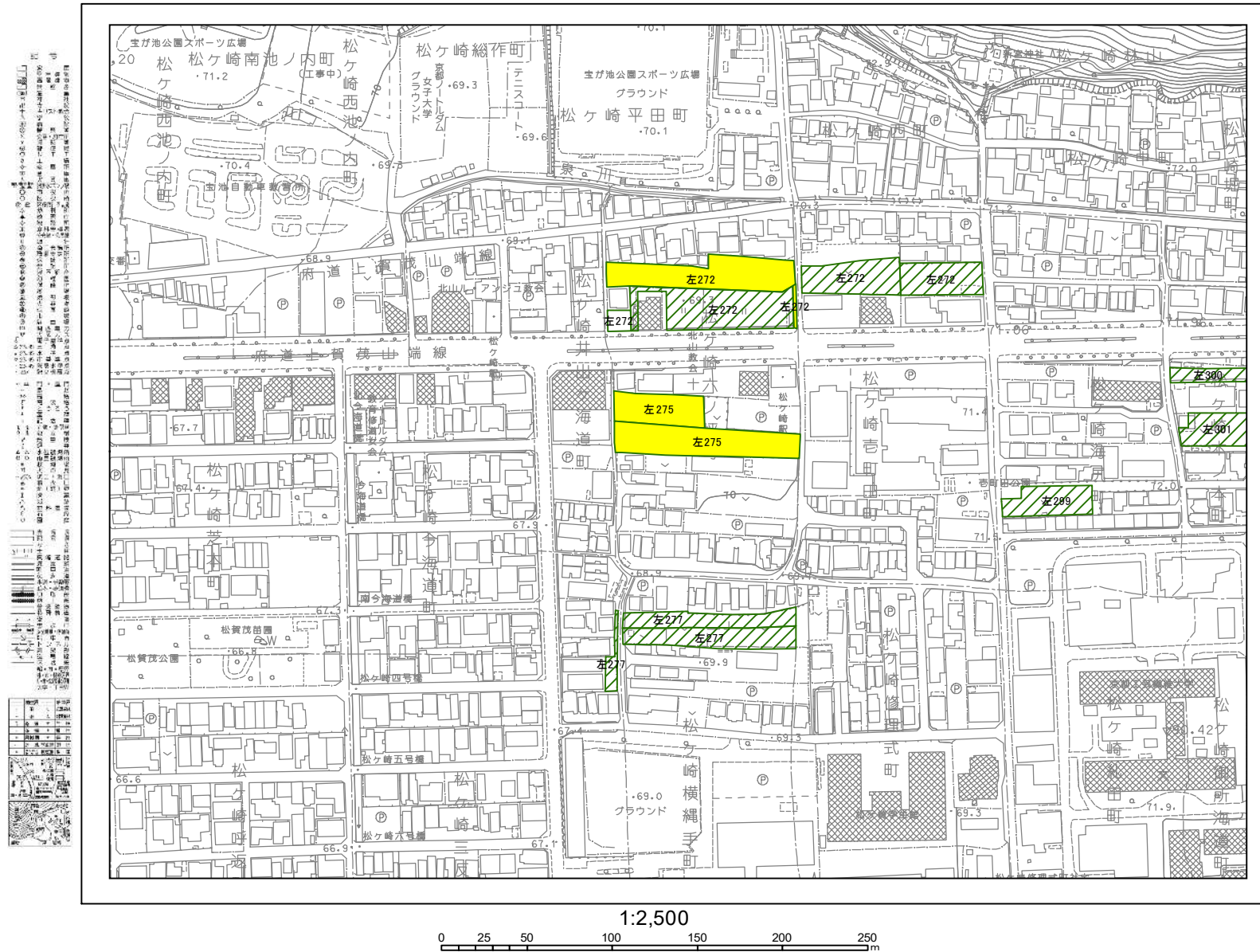


京都市計画局

凡例

- 生産緑地地区
- 特定生産緑地既指定区域
- 特定生産緑地解除区域

33-3 植物園

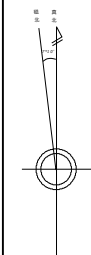
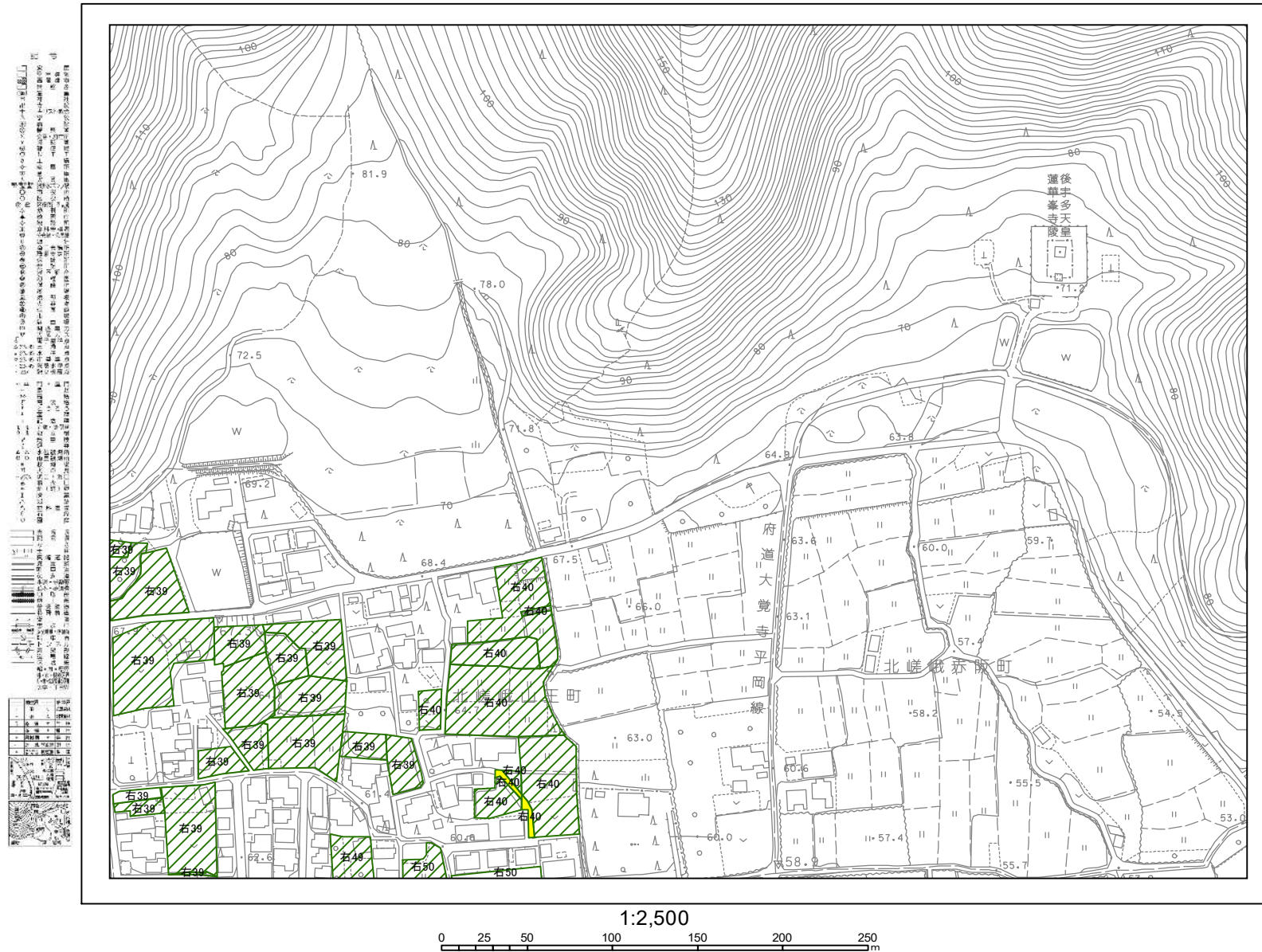


京都市都市計画局

凡例

- 生産緑地地区
- 特定生産緑地既指定区域
- 特定生産緑地解除区域

38-5 北嵯峨

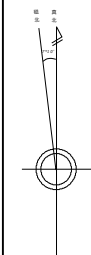
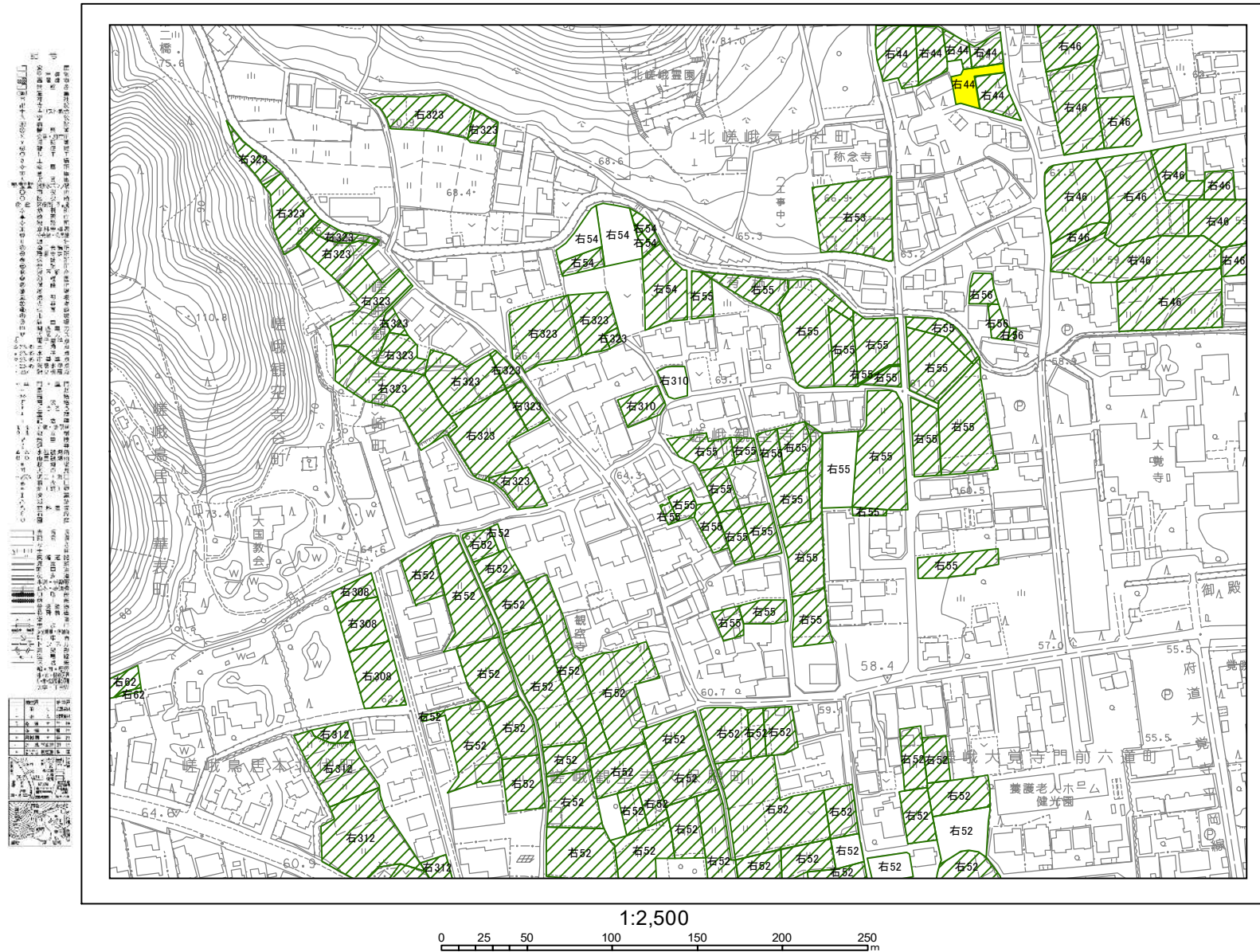


京都市都市計画局

凡例

- 生産緑地地区
- 特定生産緑地既指定区域
- 特定生産緑地解除区域

38-7 北嵯峨



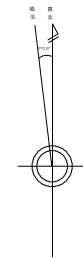
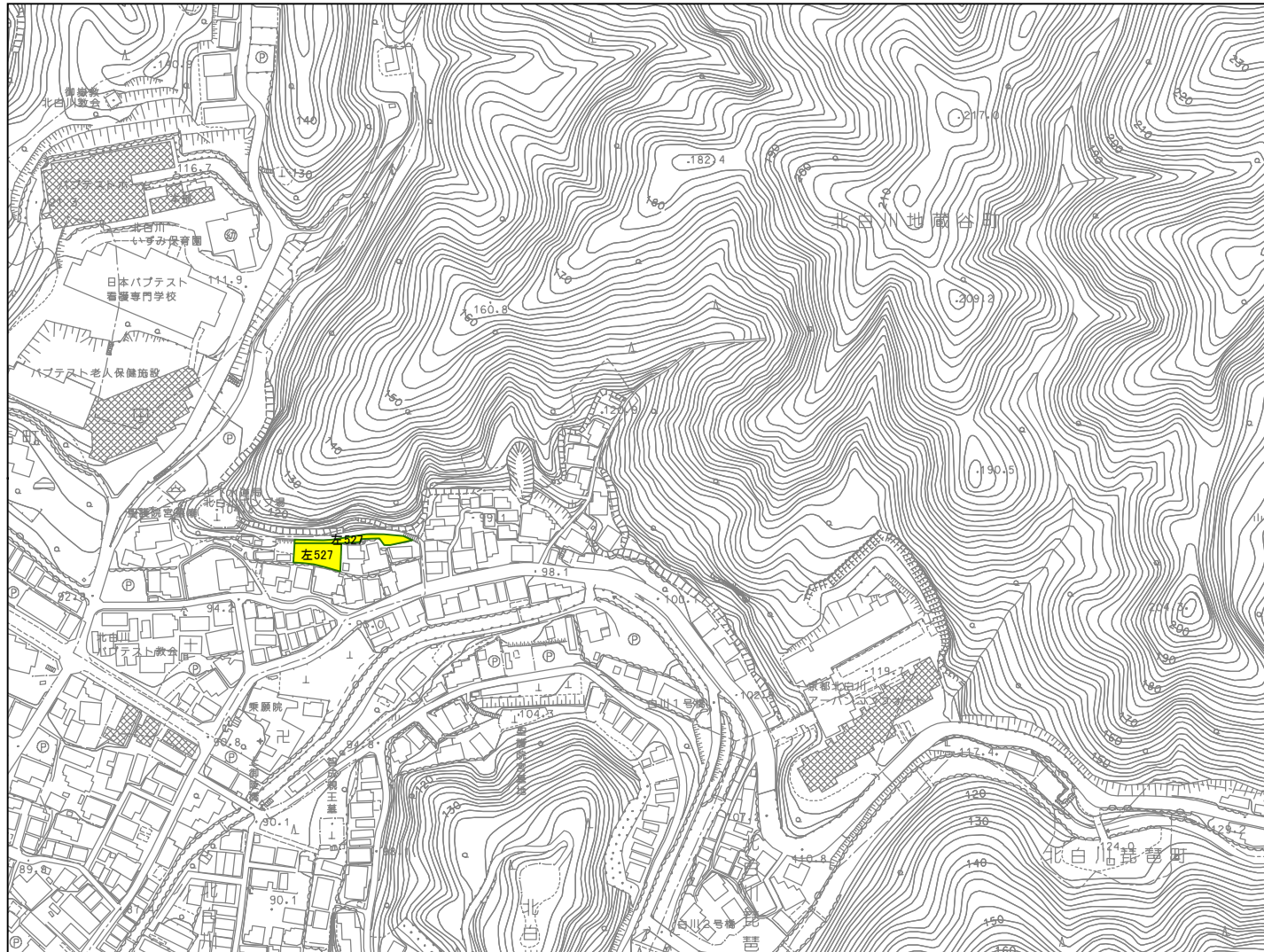
京都市都市計画局

凡例

- 生産緑地地区
- 特定生産緑地既指定区域
- 特定生産緑地解除区域

43-6 田中

1. 本図は、京都市都市計画局が定める「京都市都市計画図」の一部として作成されたものである。
 2. 本図の作成に当たっては、関係機関及び関係者との協議を経て作成されたものである。
 3. 本図の作成に当たっては、関係機関及び関係者との協議を経て作成されたものである。
 4. 本図の作成に当たっては、関係機関及び関係者との協議を経て作成されたものである。
 5. 本図の作成に当たっては、関係機関及び関係者との協議を経て作成されたものである。
 6. 本図の作成に当たっては、関係機関及び関係者との協議を経て作成されたものである。
 7. 本図の作成に当たっては、関係機関及び関係者との協議を経て作成されたものである。
 8. 本図の作成に当たっては、関係機関及び関係者との協議を経て作成されたものである。
 9. 本図の作成に当たっては、関係機関及び関係者との協議を経て作成されたものである。
 10. 本図の作成に当たっては、関係機関及び関係者との協議を経て作成されたものである。

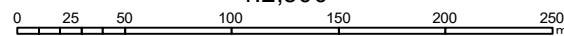


京都市都市計画局

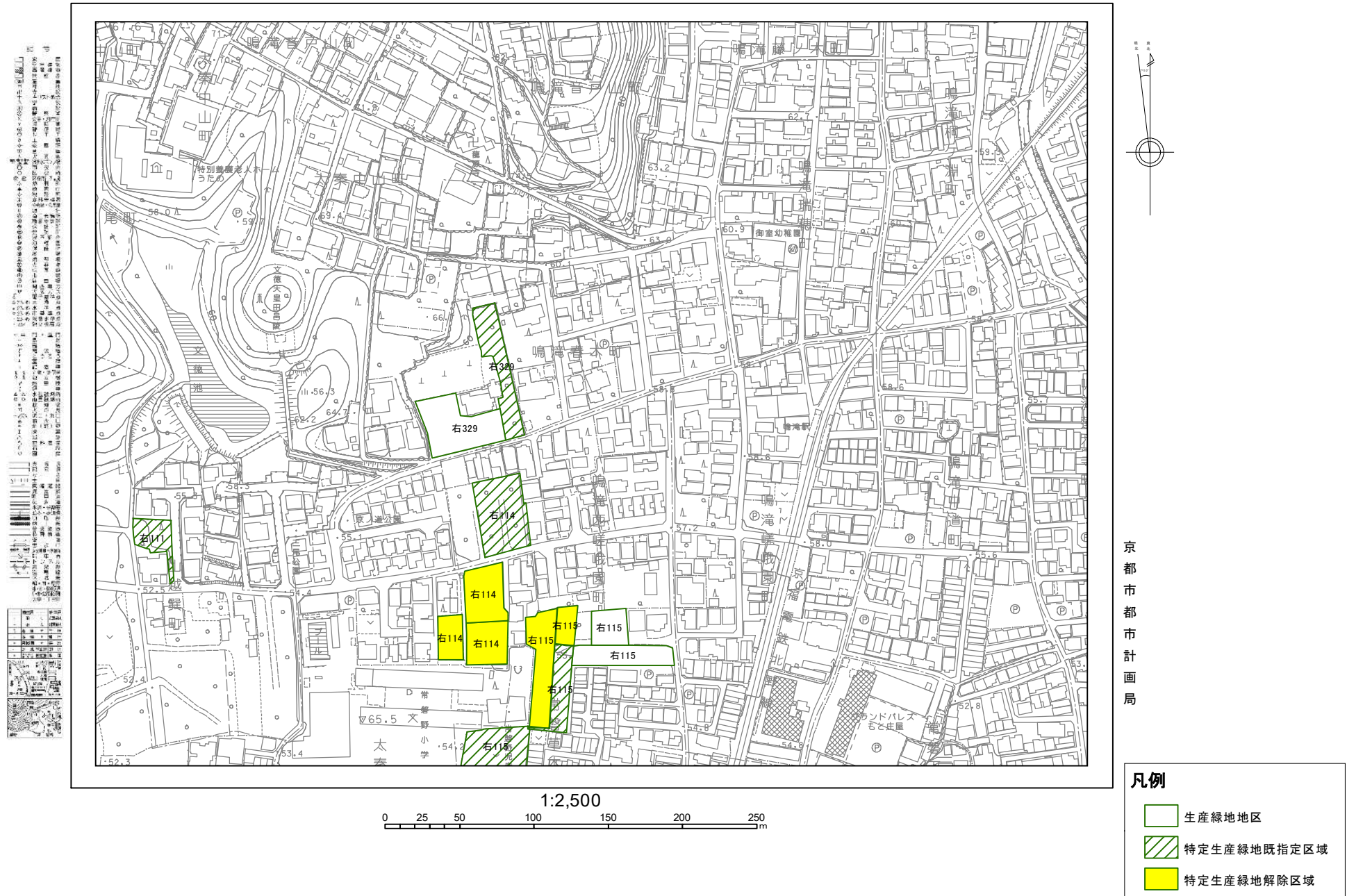
凡例

- 生産緑地地区
- 特定生産緑地既指定区域
- 特定生産緑地解除区域

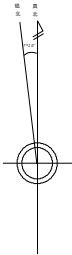
1:2,500



47-2 鳴滝






55-8 嵐山

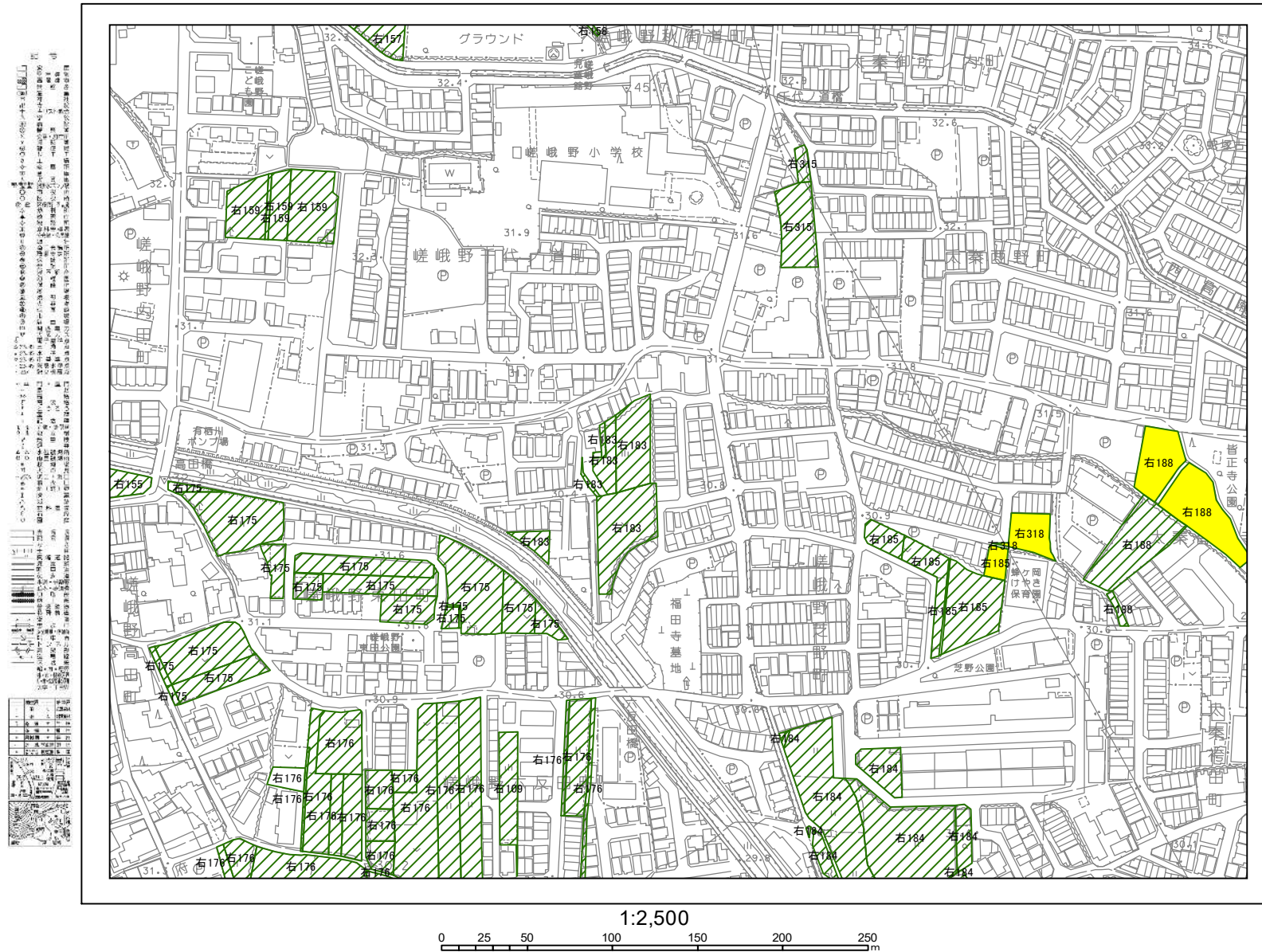


京都市都市計画局

凡例

-  生産緑地地区
 -  特定生産緑地既指定区域
 -  特定生産緑地解除区域

56-1 太秦

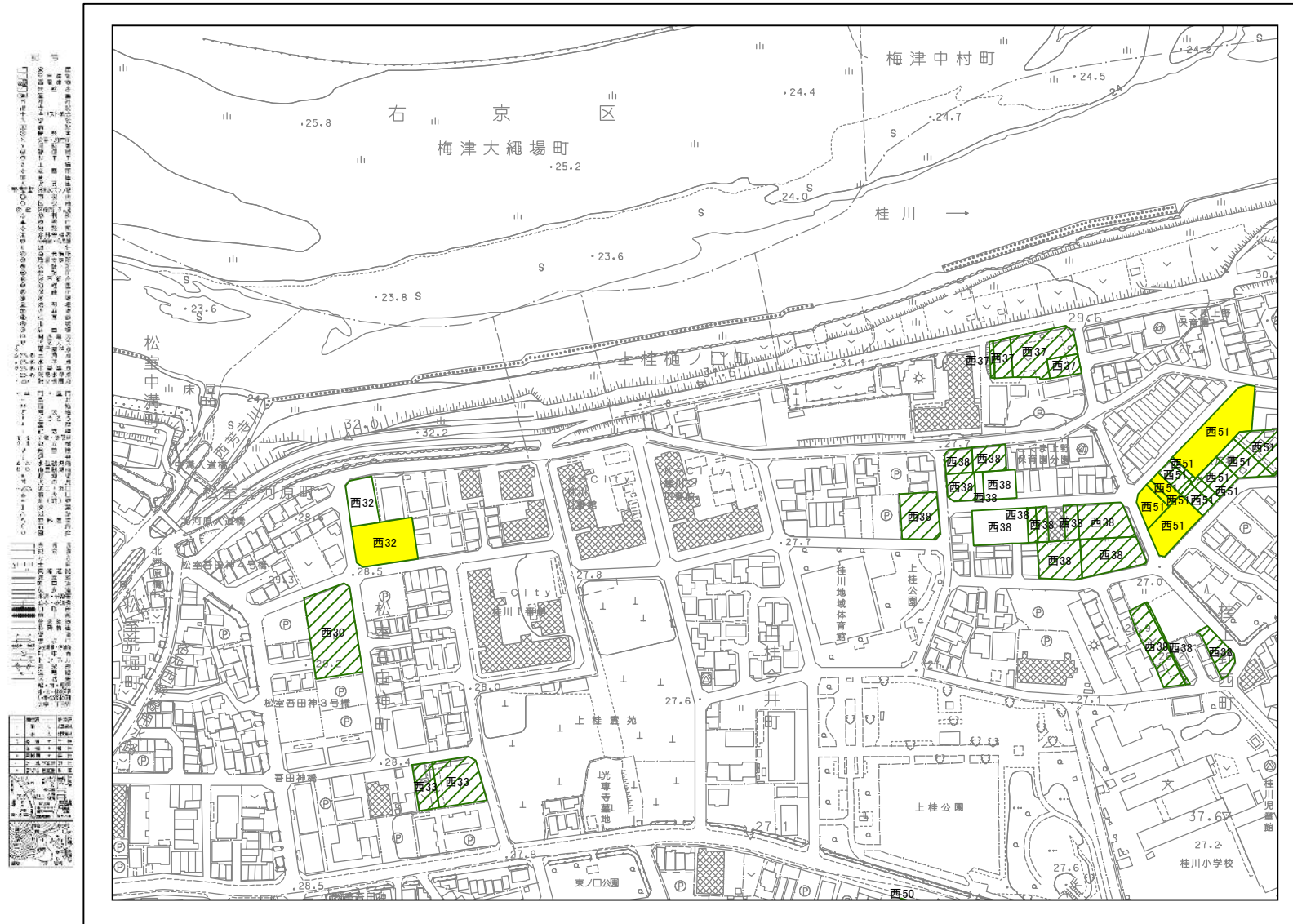


京都市都市計画局

56-2 太秦



65-1 上桂



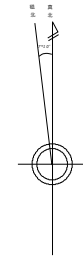
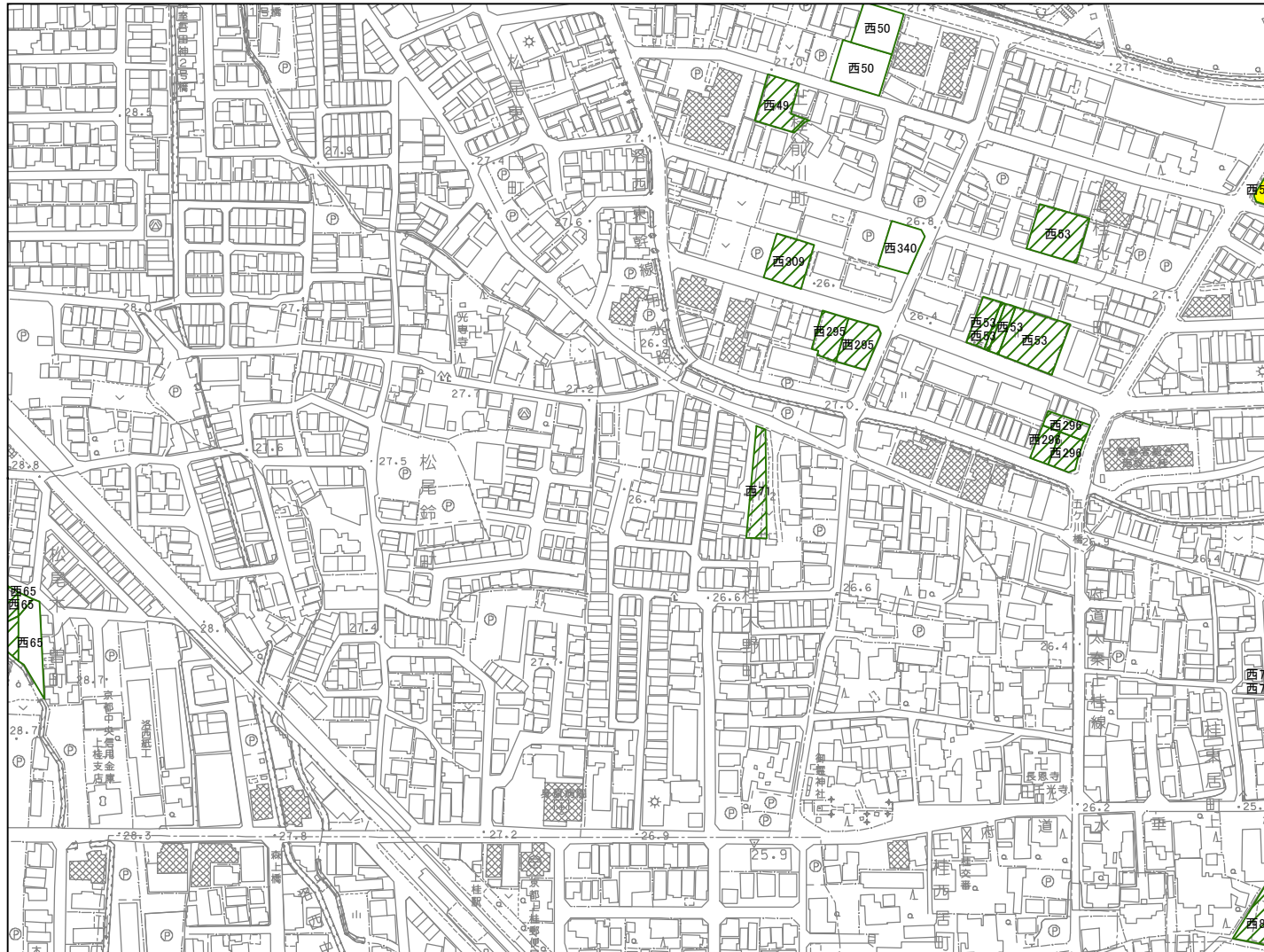
京都市都市計画局

凡例

- 生産緑地地区
- 特定生産緑地既指定区域
- 特定生産緑地解除区域

65-4 上桂

1. 本図は、京都市都市計画局が定める「京都市都市計画緑地地区指定区域図」に基づき、上桂地区の緑地指定区域を示すものである。
 2. 本図の記載内容は、京都市都市計画局の公表資料と一致するものとする。
 3. 本図の記載内容は、京都市都市計画局の公表資料と一致するものとする。
 4. 本図の記載内容は、京都市都市計画局の公表資料と一致するものとする。
 5. 本図の記載内容は、京都市都市計画局の公表資料と一致するものとする。
 6. 本図の記載内容は、京都市都市計画局の公表資料と一致するものとする。
 7. 本図の記載内容は、京都市都市計画局の公表資料と一致するものとする。
 8. 本図の記載内容は、京都市都市計画局の公表資料と一致するものとする。
 9. 本図の記載内容は、京都市都市計画局の公表資料と一致するものとする。
 10. 本図の記載内容は、京都市都市計画局の公表資料と一致するものとする。

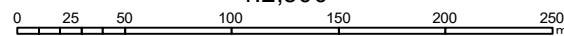


京都市都市計画局

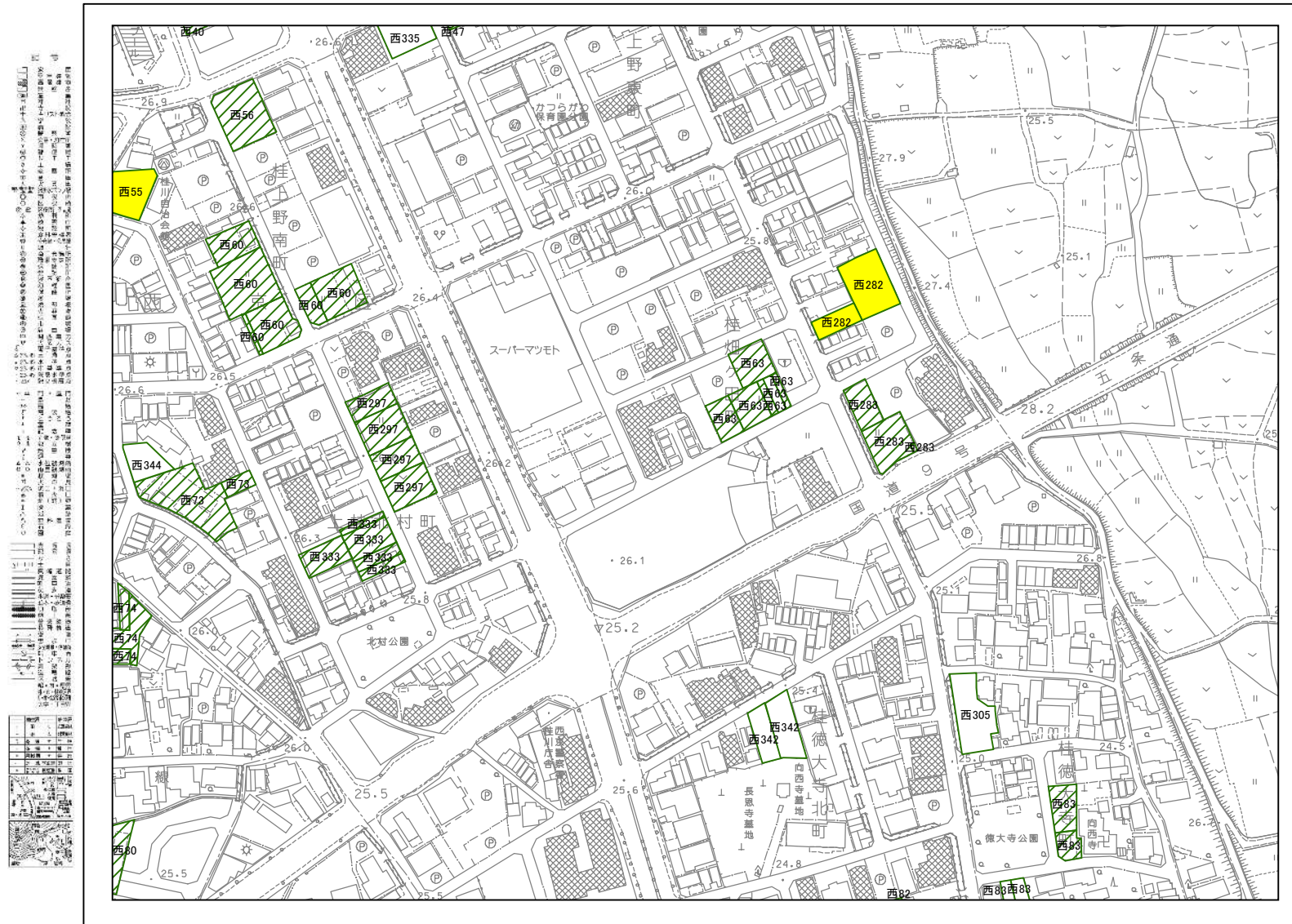
凡例

- 生産緑地地区
- 特定生産緑地既指定区域
- 特定生産緑地解除区域

1:2,500



65-5 上桂

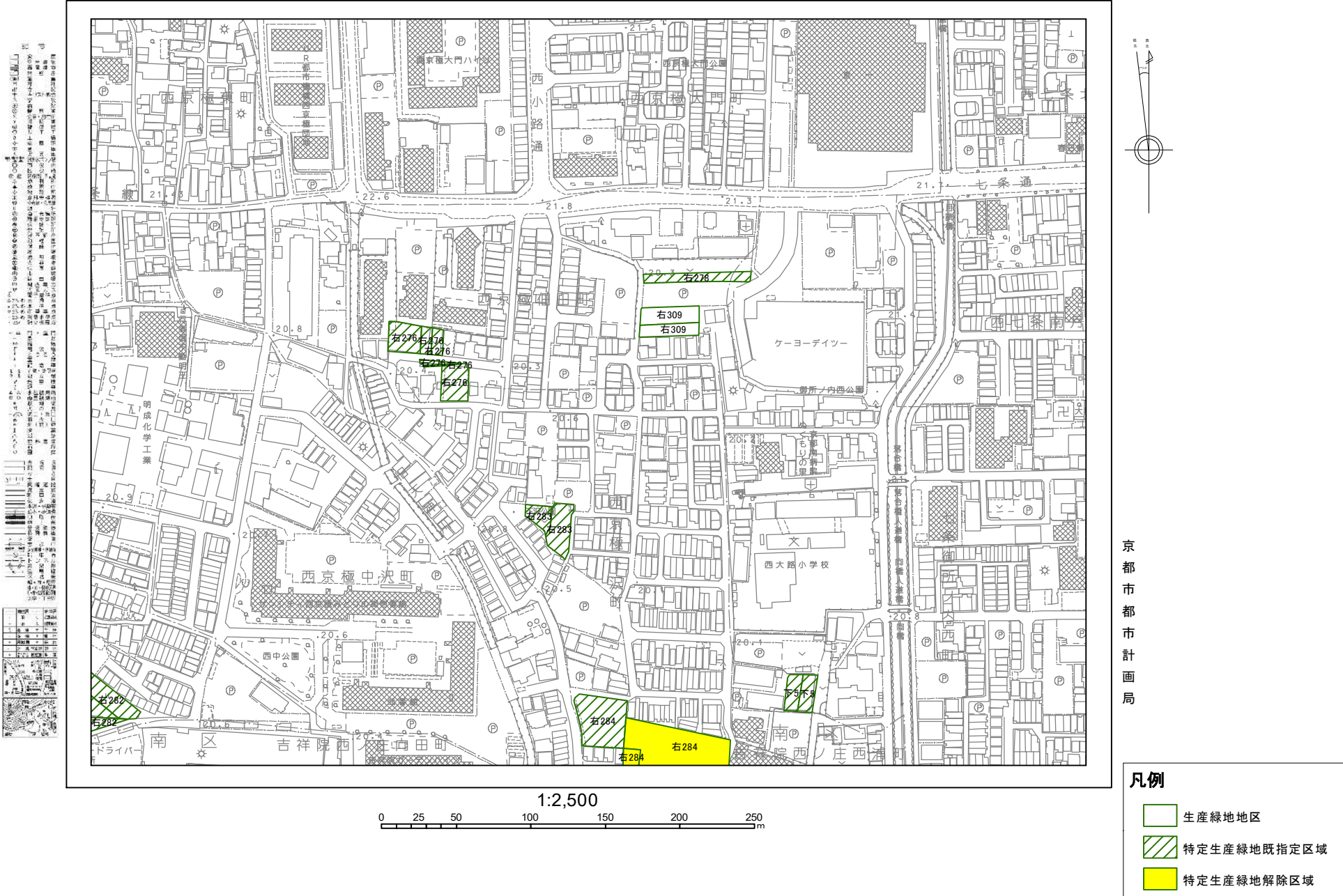


京都市都市計画局

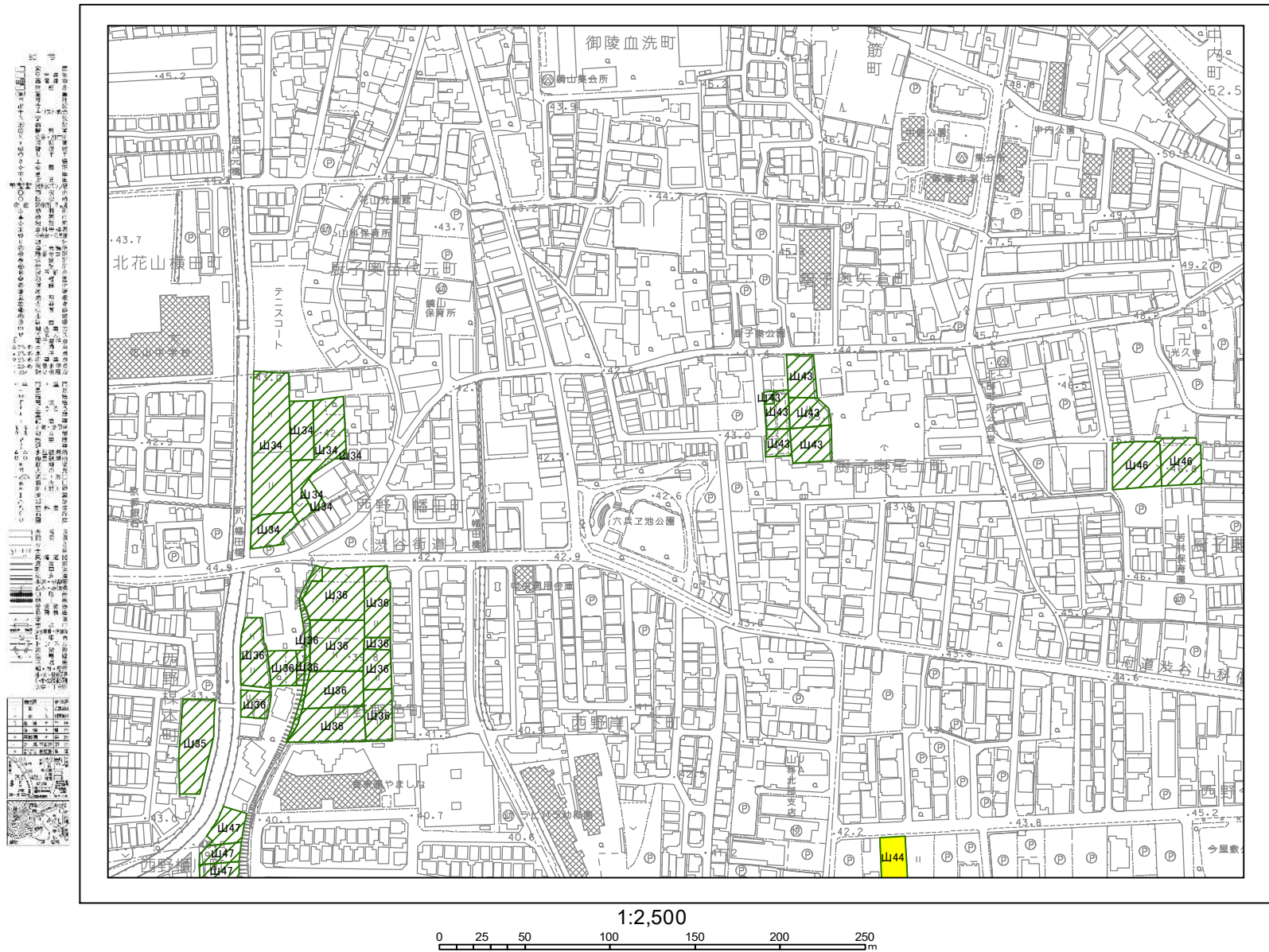
凡例

- 生産緑地地区
- 特定生産緑地既指定区域
- 特定生産緑地解除区域

66-8 西京極






70-7 安祥寺

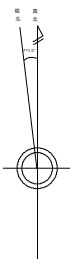


京都市都市計画局

凡例




-  生産緑地地区
 特定生産緑地既指定区域
 特定生産緑地解除区域

70-9 安祥寺

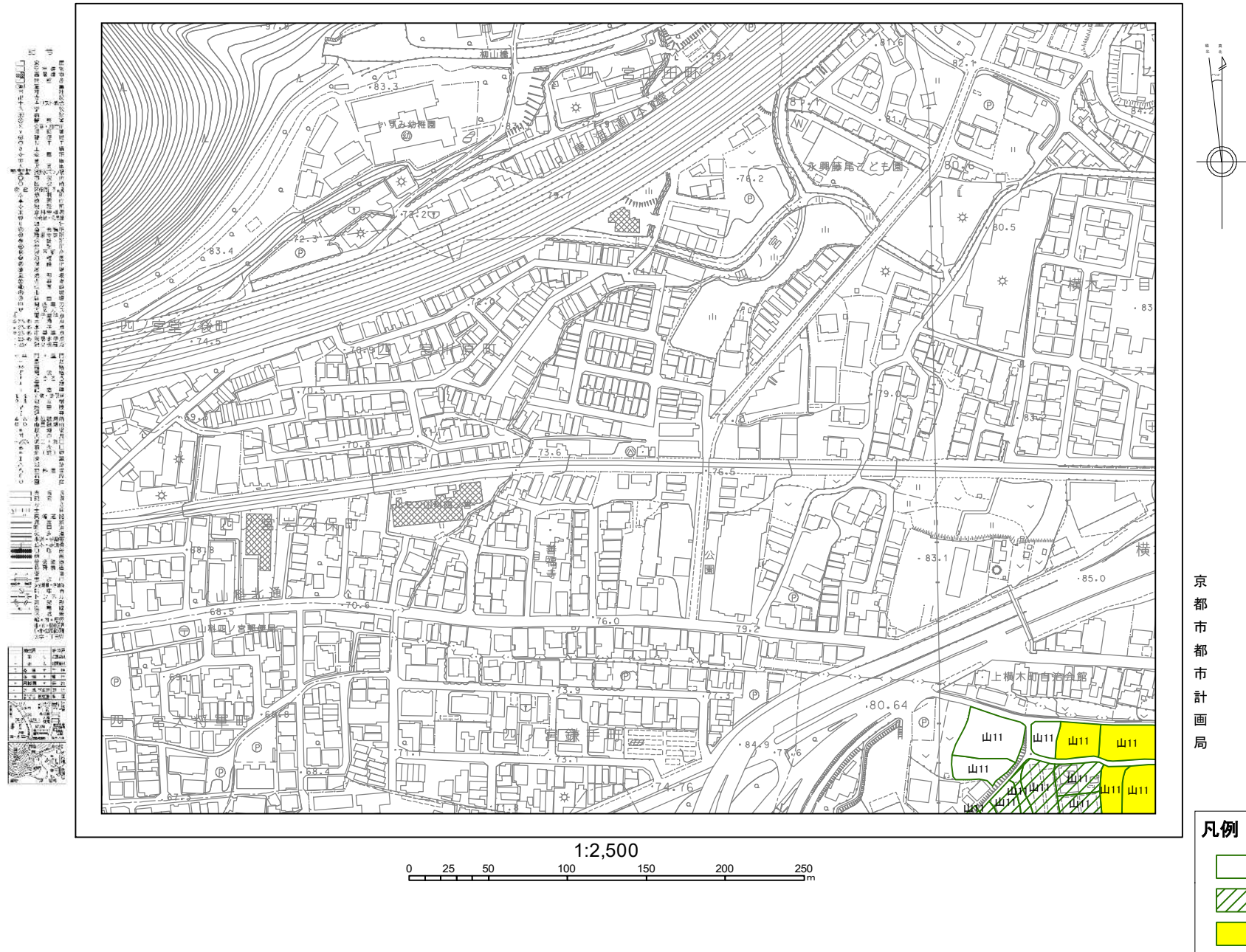


京都市都市計画局

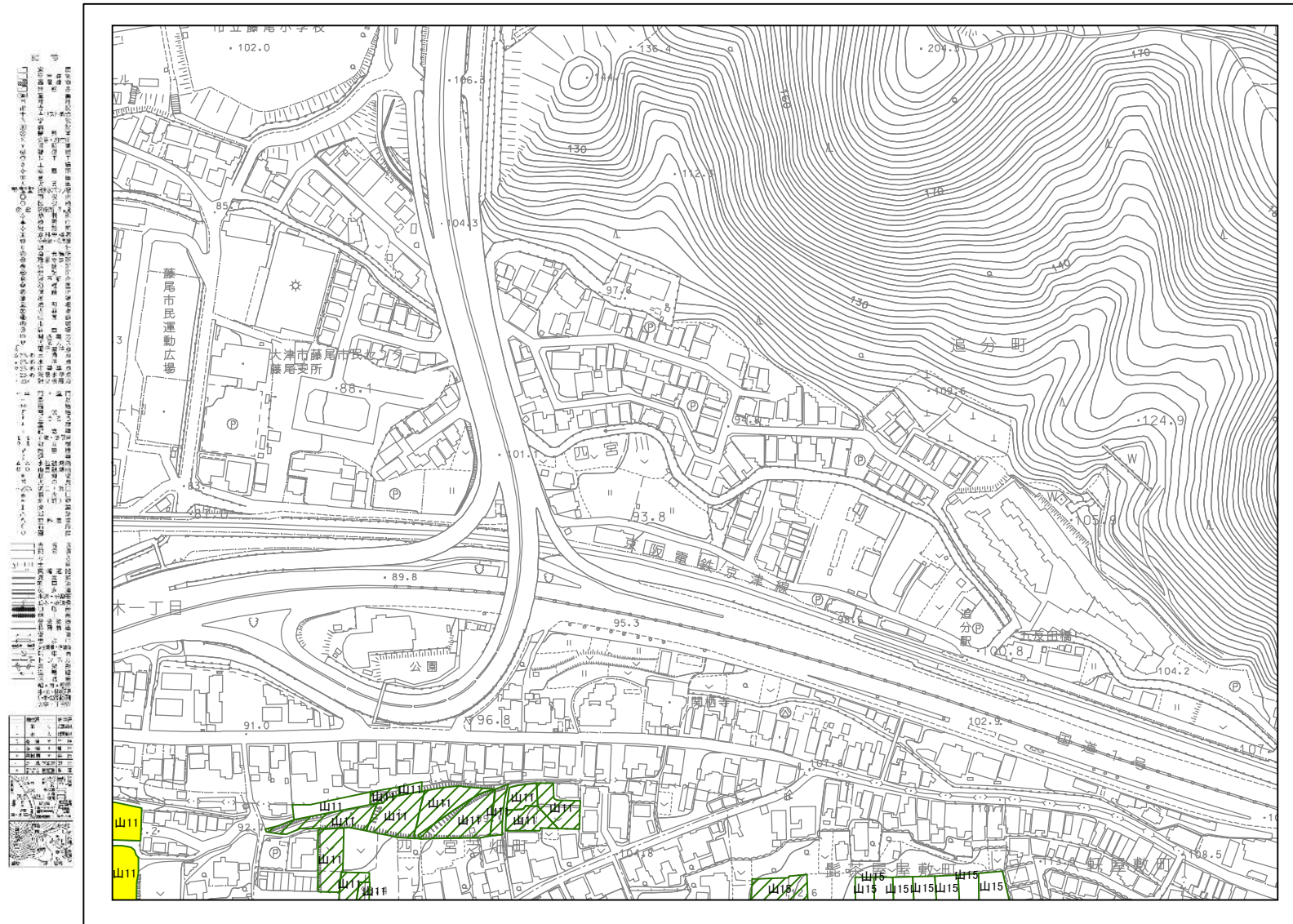
凡例

-  生産緑地地区
 特定生産緑地既指定区域
 特定生産緑地解除区域

71-4 四ノ宮



71-5 四ノ宮



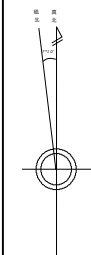
京都市都市計画局

凡例

- 生産緑地地区
- 特定生産緑地既指定区域
- 特定生産緑地解除区域

71-7 四ノ宮

1. 本図は、京都市都市計画局が定める「京都市都市計画緑地地区指定区域図」に基づき作成されたものである。
 2. 本図は、京都市都市計画局が定める「京都市都市計画緑地地区指定区域図」に基づき作成されたものである。
 3. 本図は、京都市都市計画局が定める「京都市都市計画緑地地区指定区域図」に基づき作成されたものである。
 4. 本図は、京都市都市計画局が定める「京都市都市計画緑地地区指定区域図」に基づき作成されたものである。
 5. 本図は、京都市都市計画局が定める「京都市都市計画緑地地区指定区域図」に基づき作成されたものである。
 6. 本図は、京都市都市計画局が定める「京都市都市計画緑地地区指定区域図」に基づき作成されたものである。
 7. 本図は、京都市都市計画局が定める「京都市都市計画緑地地区指定区域図」に基づき作成されたものである。
 8. 本図は、京都市都市計画局が定める「京都市都市計画緑地地区指定区域図」に基づき作成されたものである。
 9. 本図は、京都市都市計画局が定める「京都市都市計画緑地地区指定区域図」に基づき作成されたものである。
 10. 本図は、京都市都市計画局が定める「京都市都市計画緑地地区指定区域図」に基づき作成されたものである。



京都市都市計画局

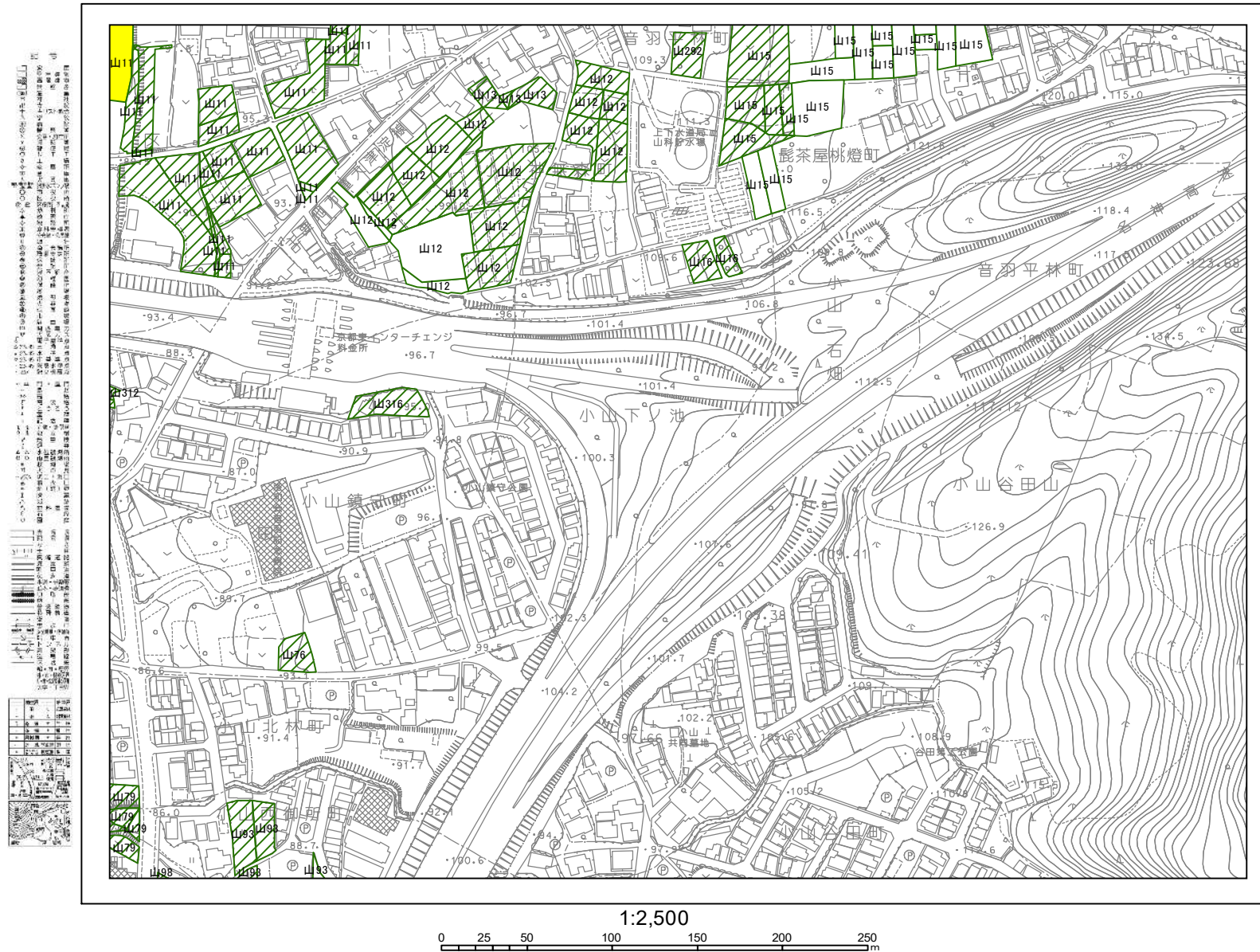
凡例

- 生産緑地地区
- 特定生産緑地既指定区域
- 特定生産緑地解除区域

1:2,500

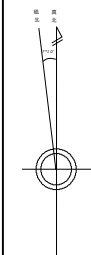
0 25 50 100 150 200 250 m

71-8 四ノ宮



73-7 山田

この図は、京都市都市計画局が作成した「京都市都市計画図」の一部である。この図は、京都市の土地利用計画を示すものであり、生産緑地地区の指定区域と解除区域を示している。この図は、京都市都市計画局のウェブサイト（http://www.city-kyoto.jp/）に掲載されている。この図は、京都市都市計画局のウェブサイト（http://www.city-kyoto.jp/）に掲載されている。

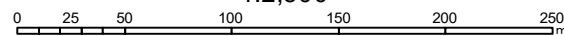


京都市都市計画局

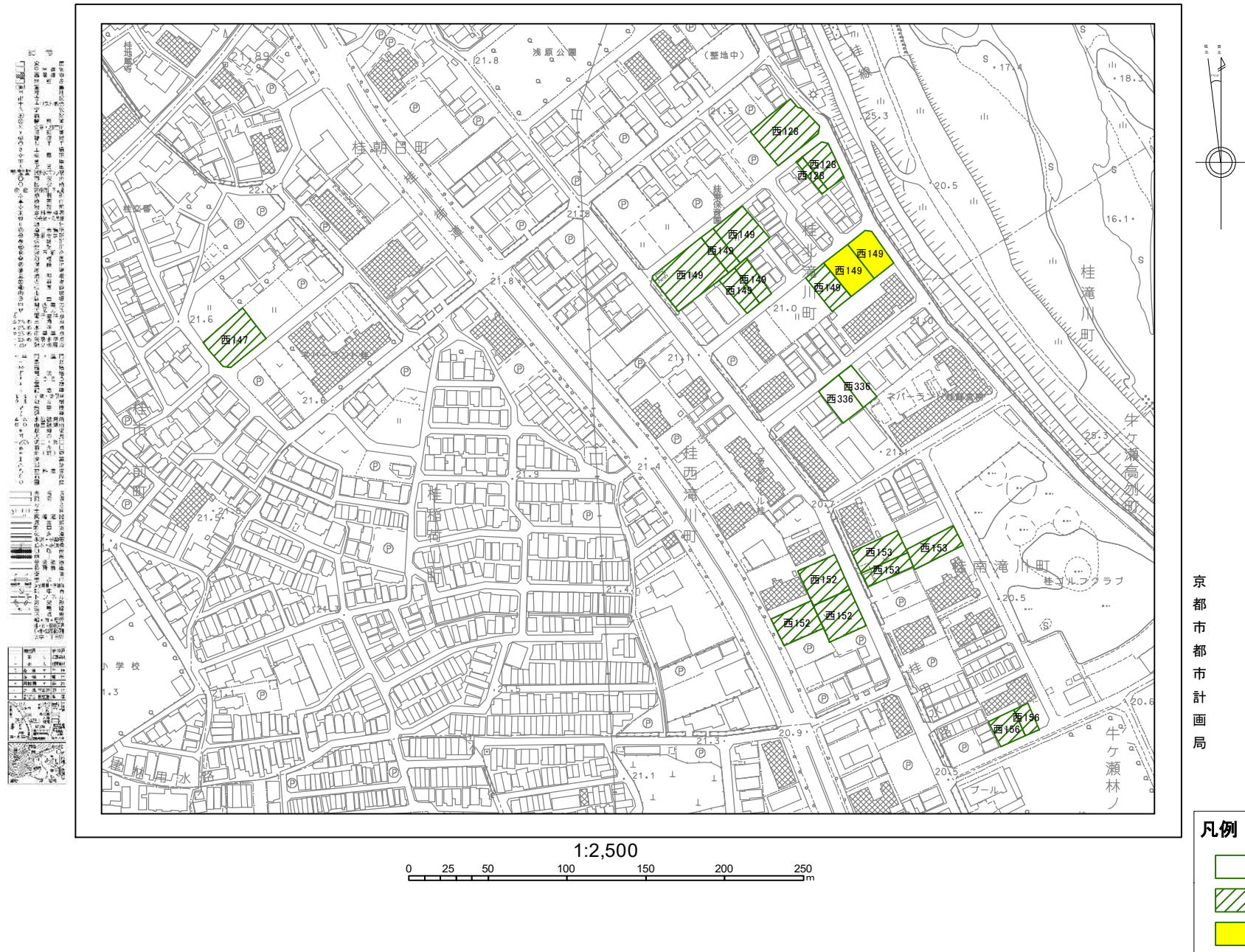
凡例

- 生産緑地地区
- 特定生産緑地既指定区域
- 特定生産緑地解除区域

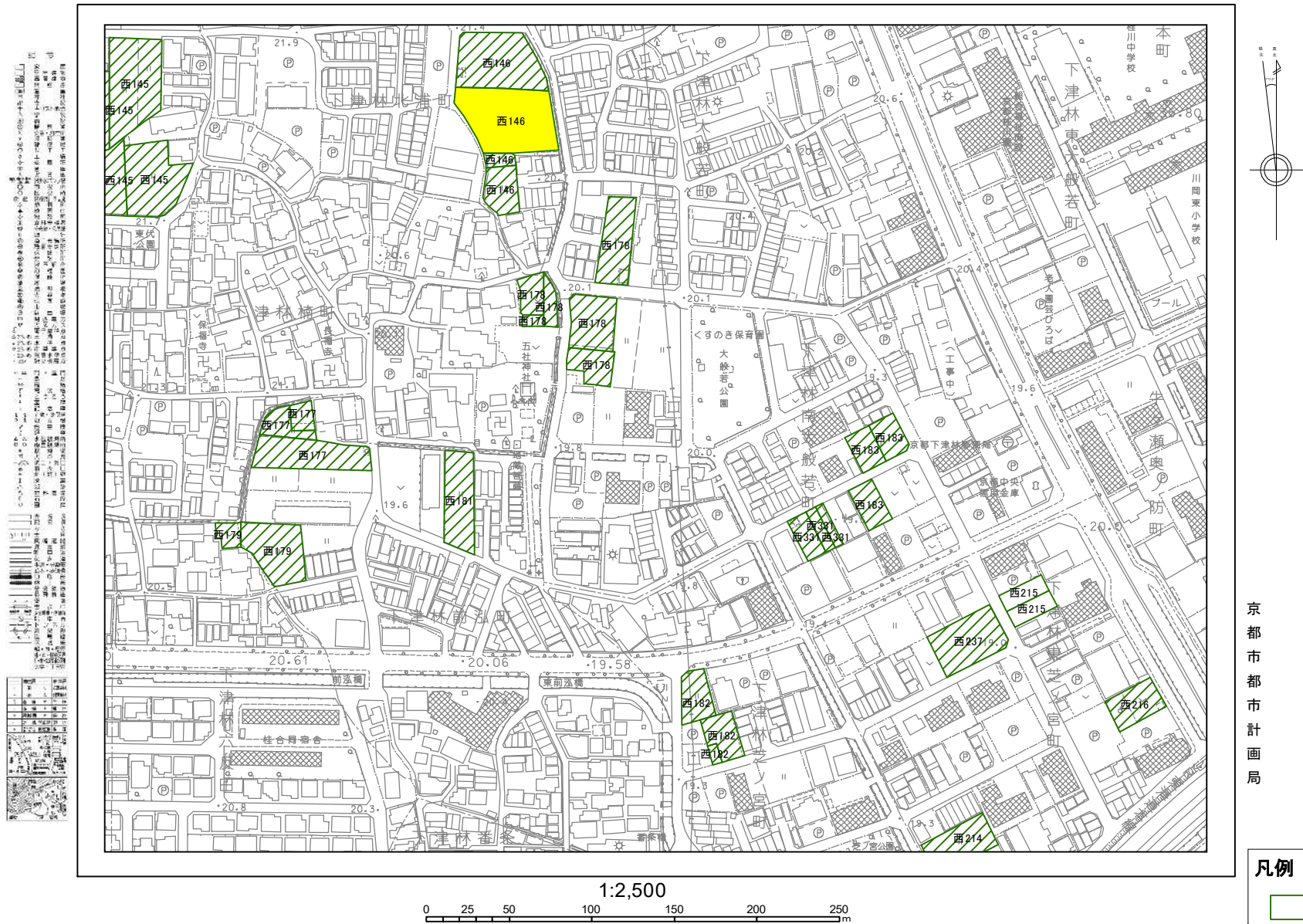
1:2,500



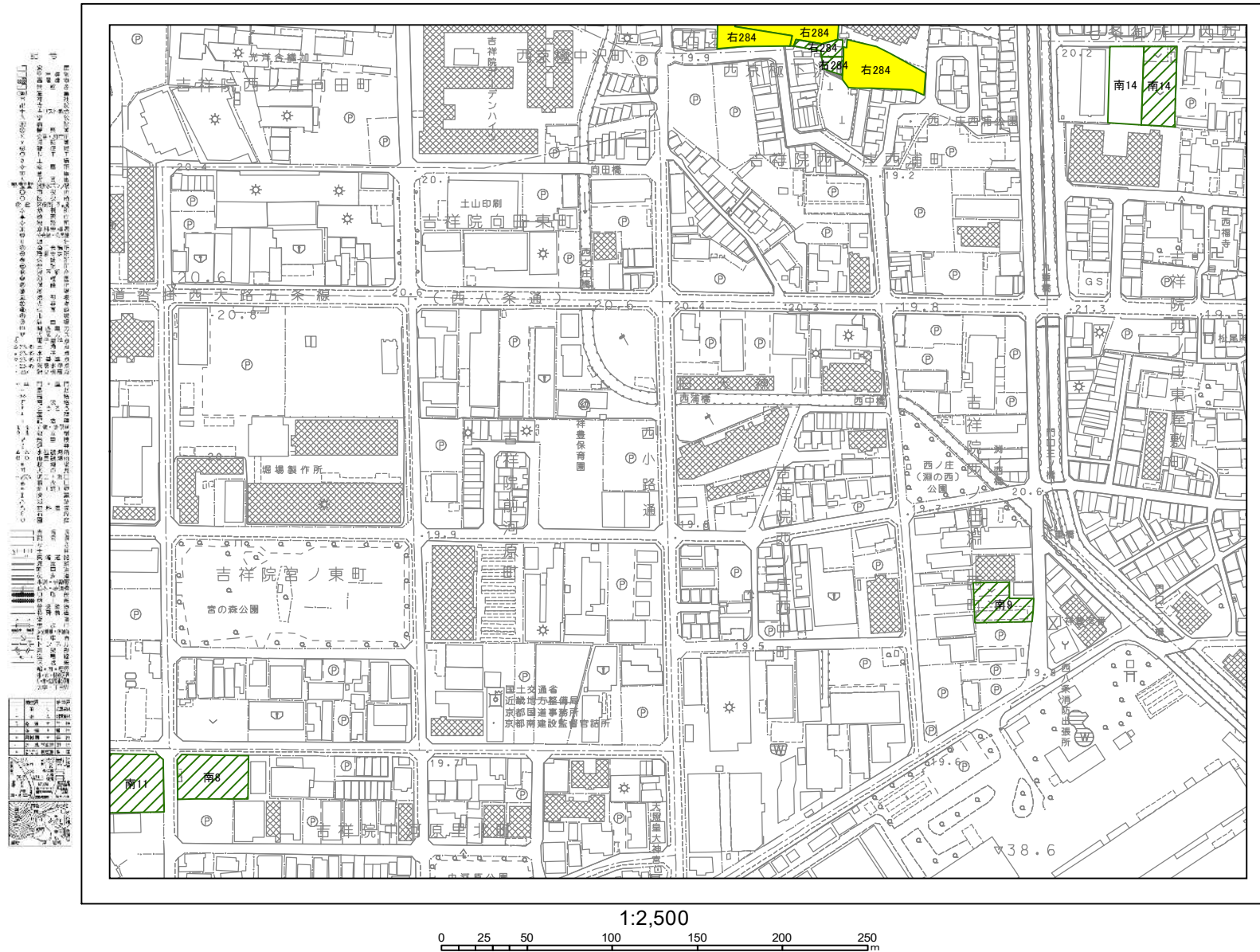
74-6 桂



74-9 桂



75-2 中河原

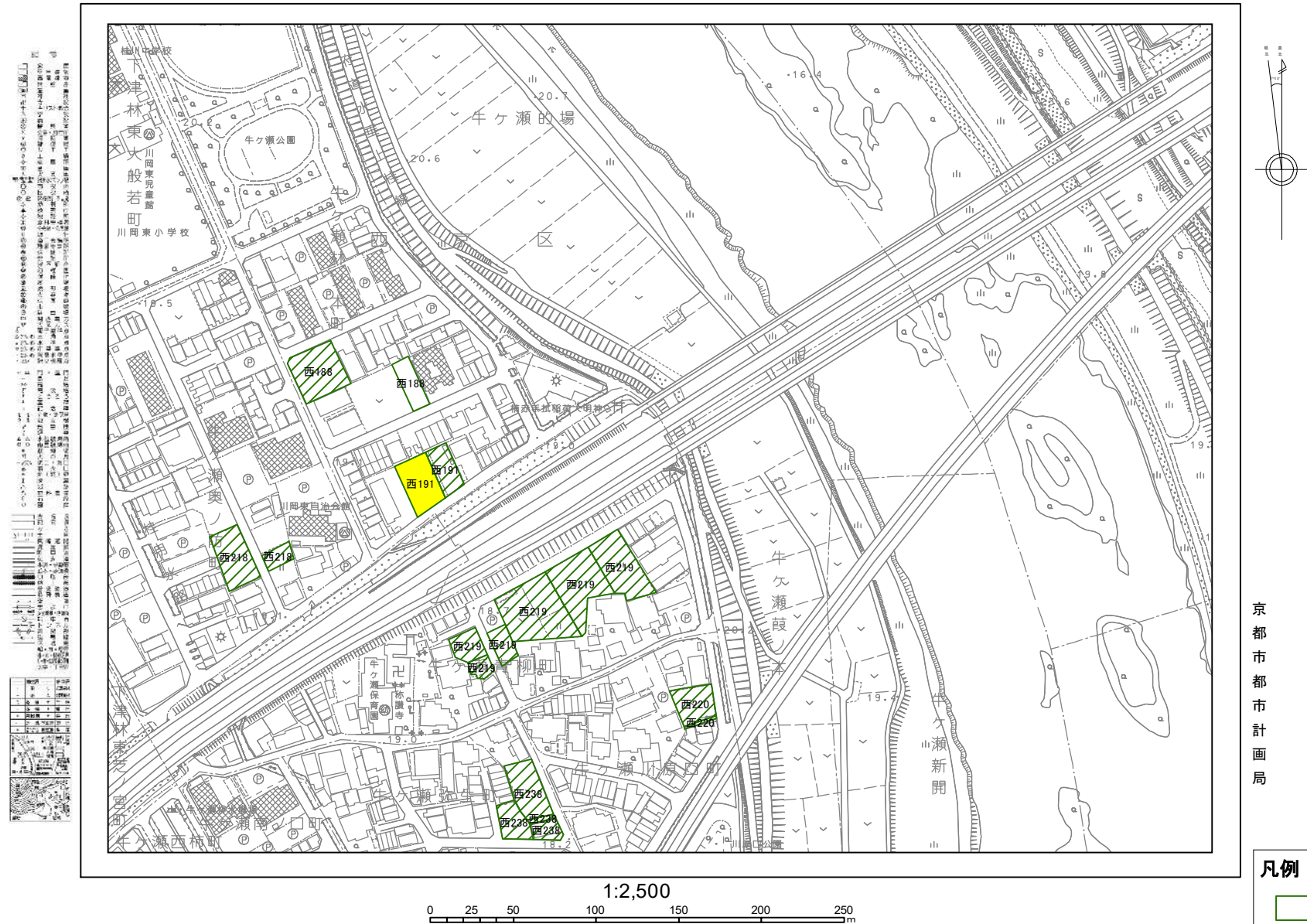


京都市都市計画局

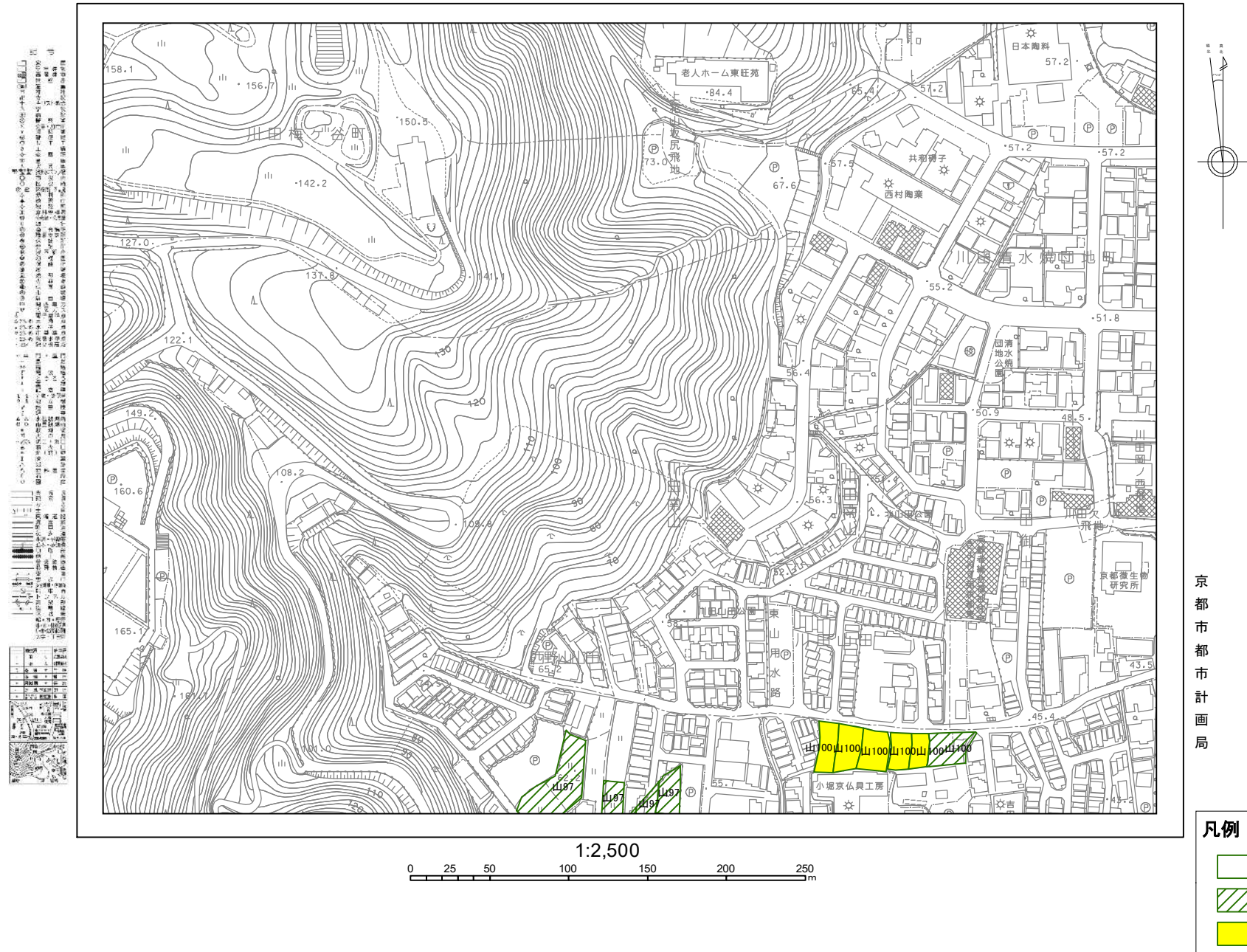
凡例

- 生産緑地地区
- 特定生産緑地既指定区域
- 特定生産緑地解除区域

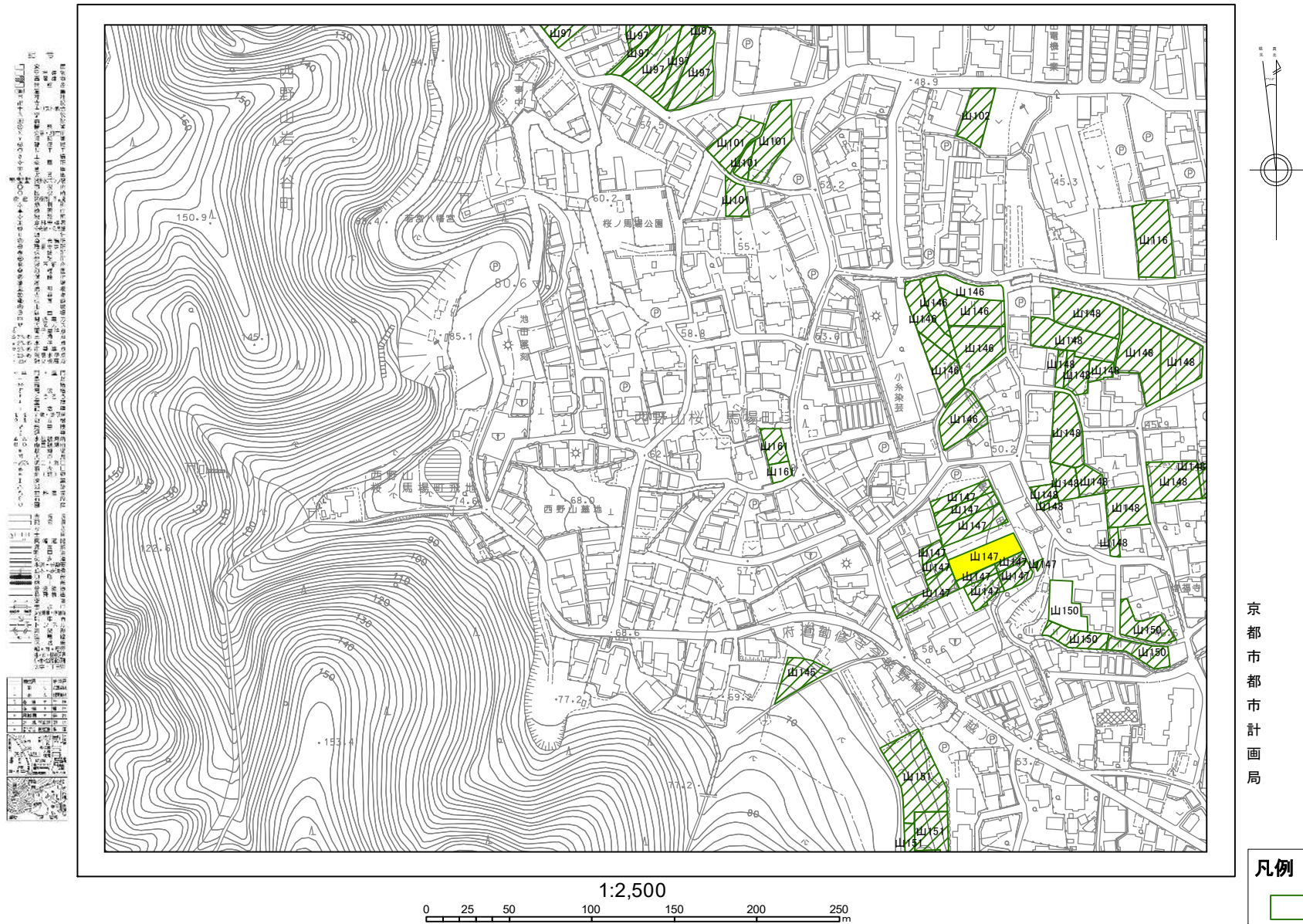
75-7 中河原



78-5 今熊野



78-8 今熊野



78-9 今熊野

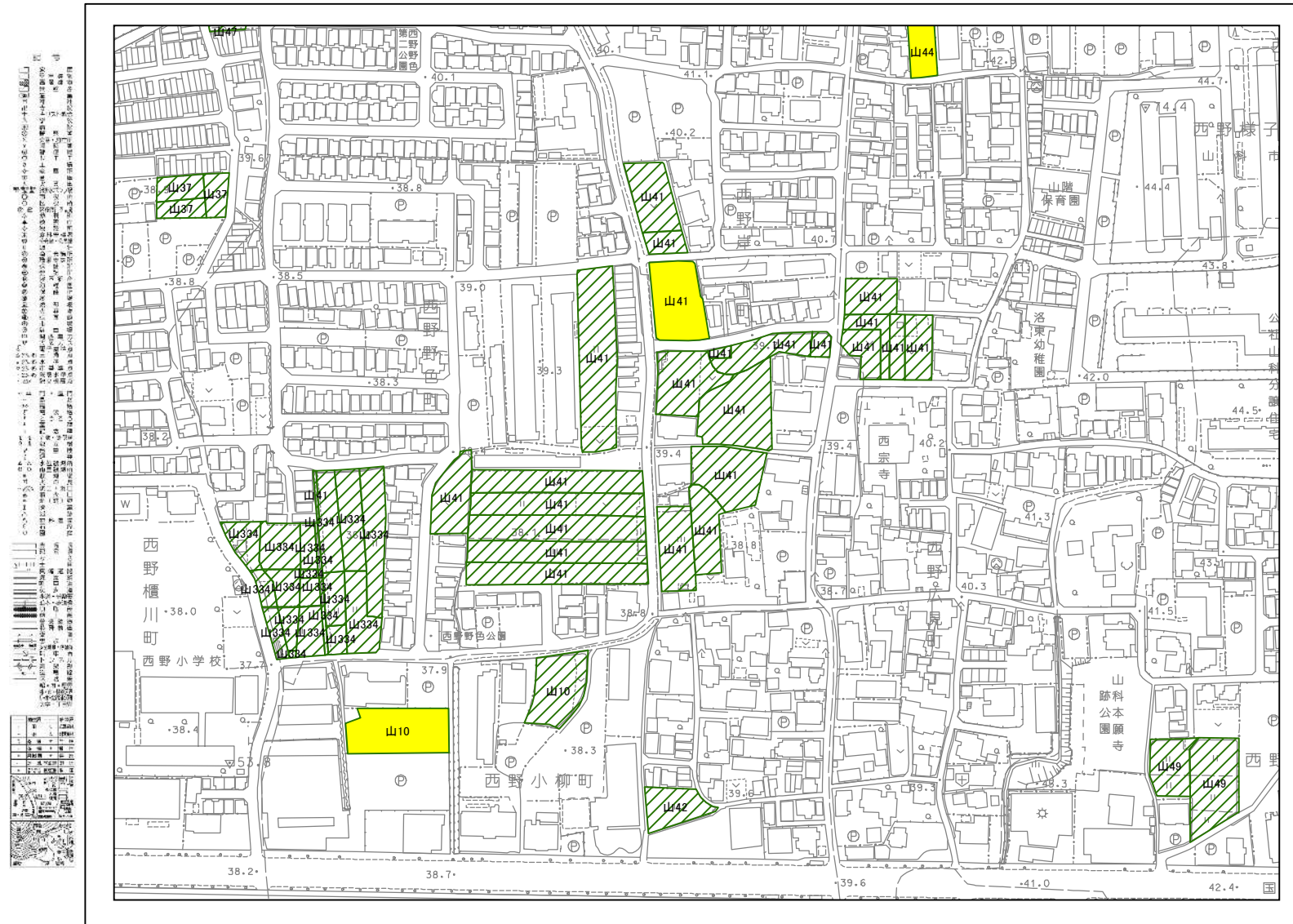


京都市都市計画局

凡例

- 生産緑地地区
- 特定生産緑地既指定区域
- 特定生産緑地解除区域

79-1 山科

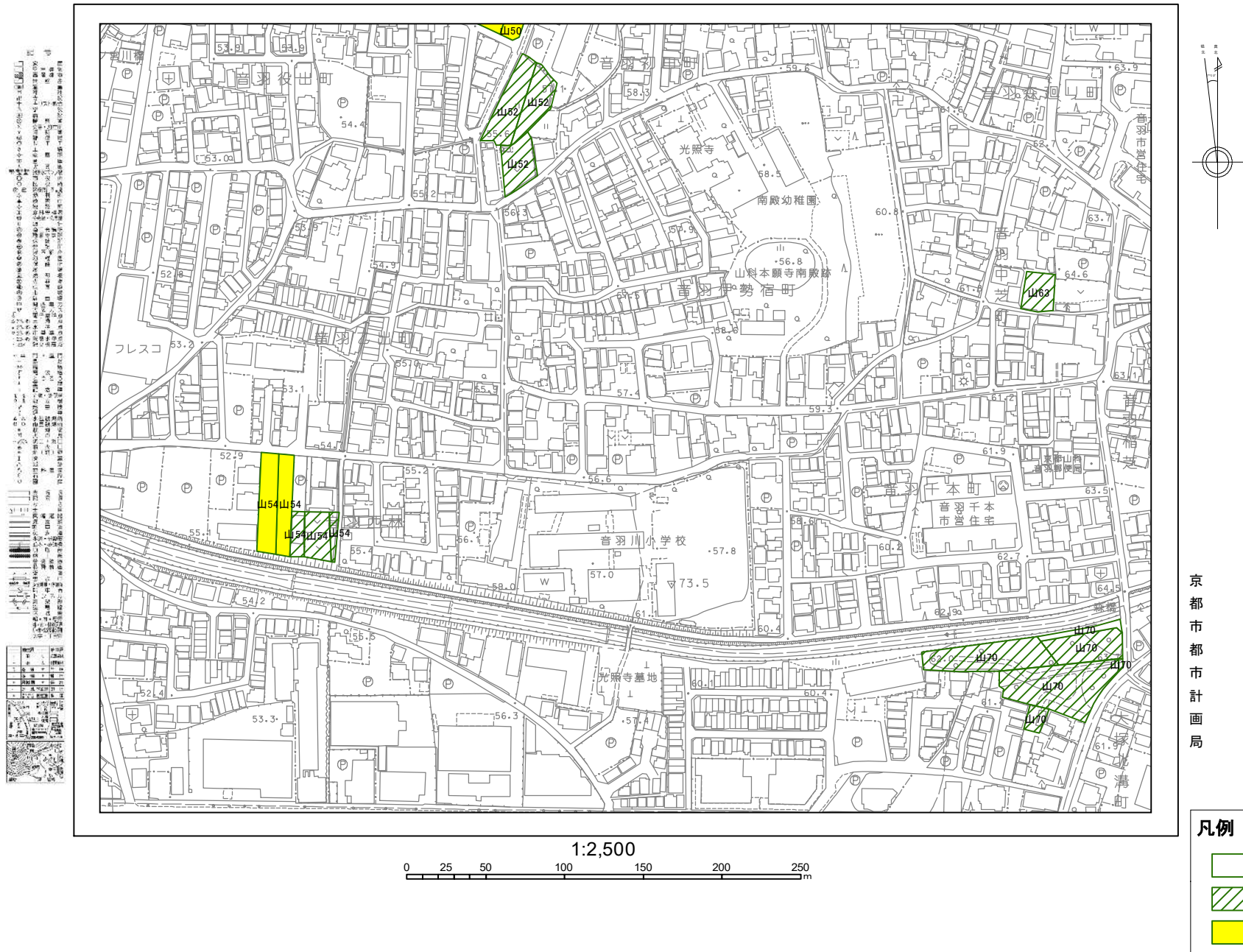


京都市都市計画局

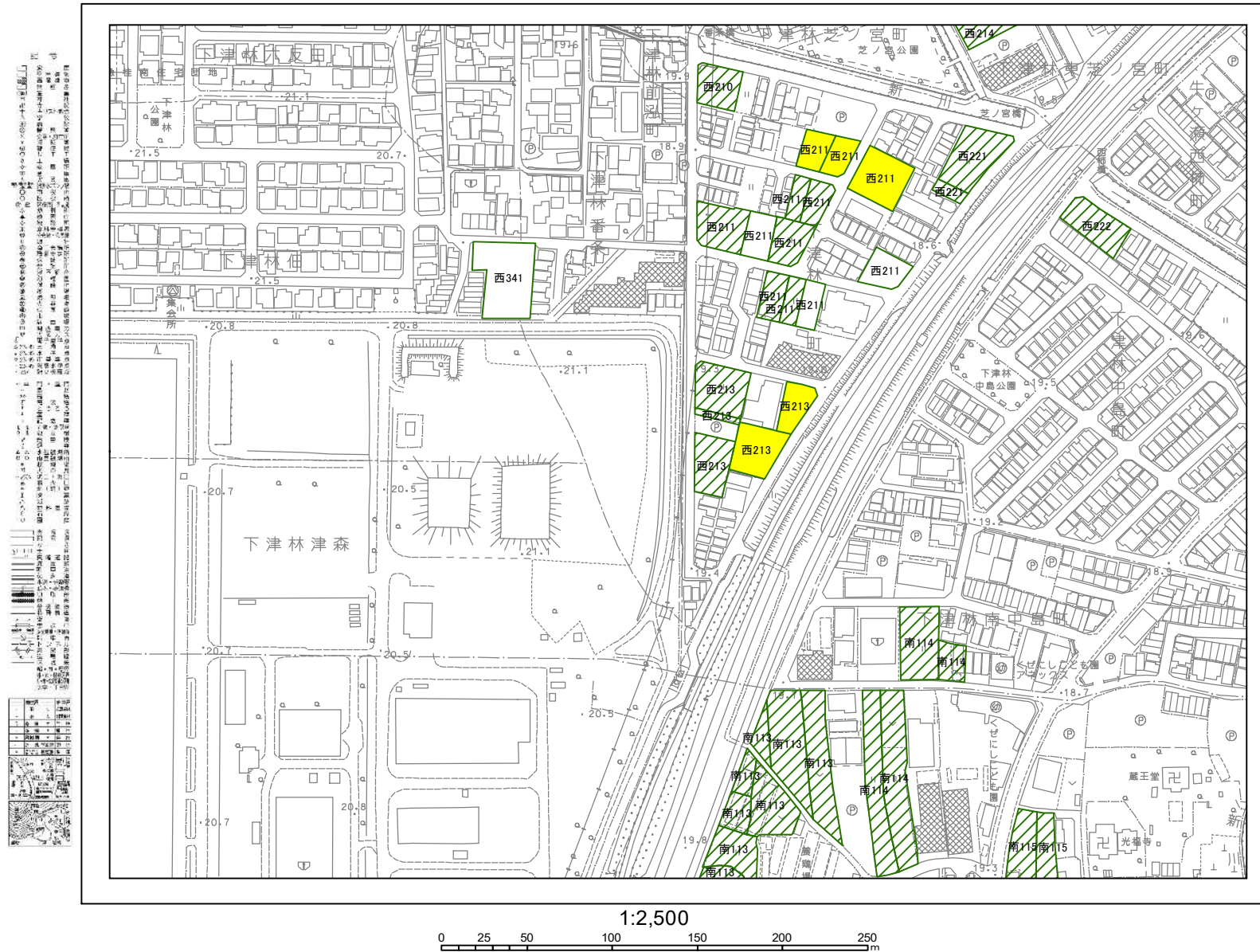
凡例

- 生産緑地地区
- 特定生産緑地既指定区域
- 特定生産緑地解除区域

79-3 山科



83-3 川島

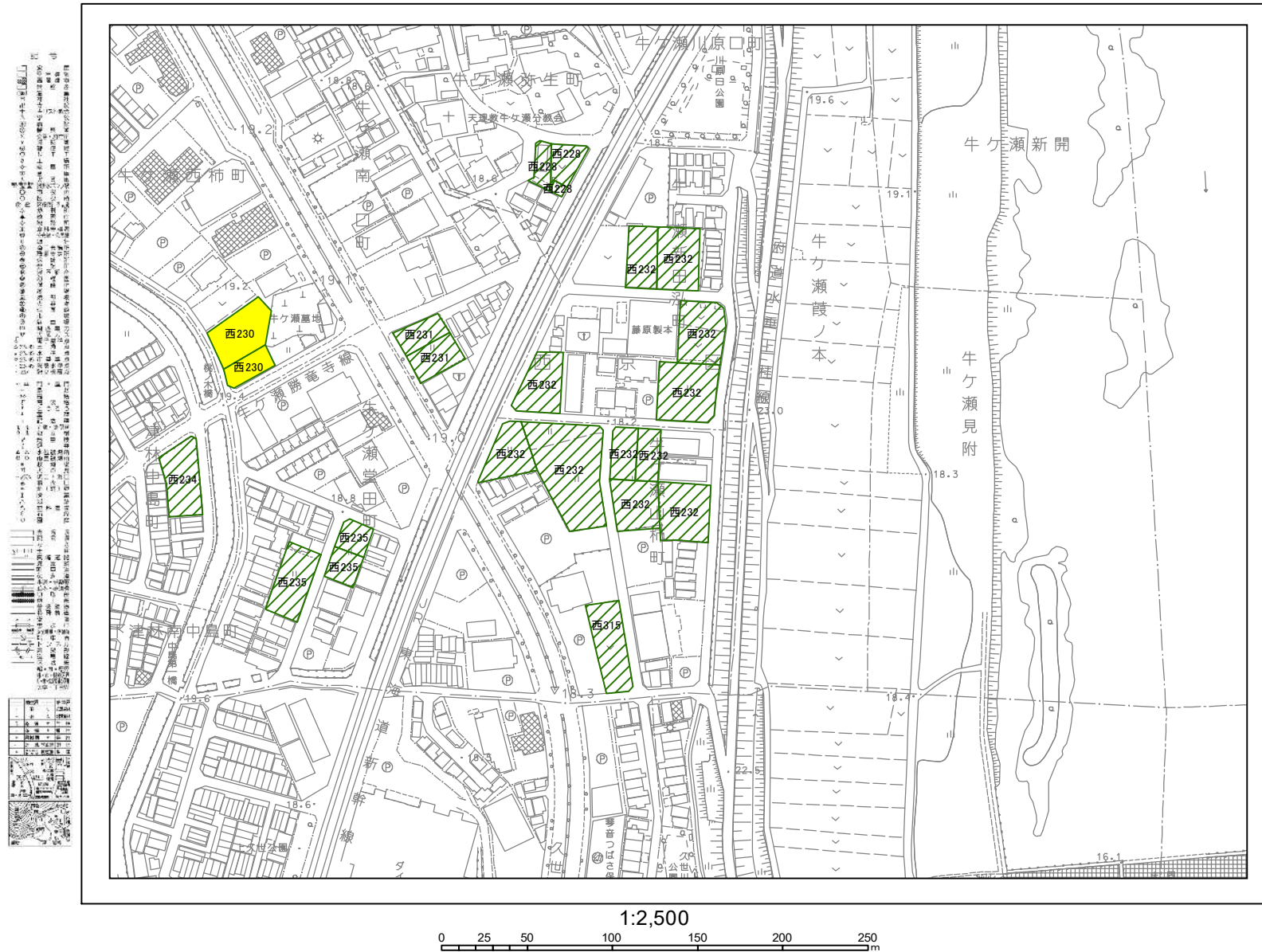


京都市都市計画局

凡例

- 生産緑地地区
- 特定生産緑地既指定区域
- 特定生産緑地解除区域

84-1 吉祥院

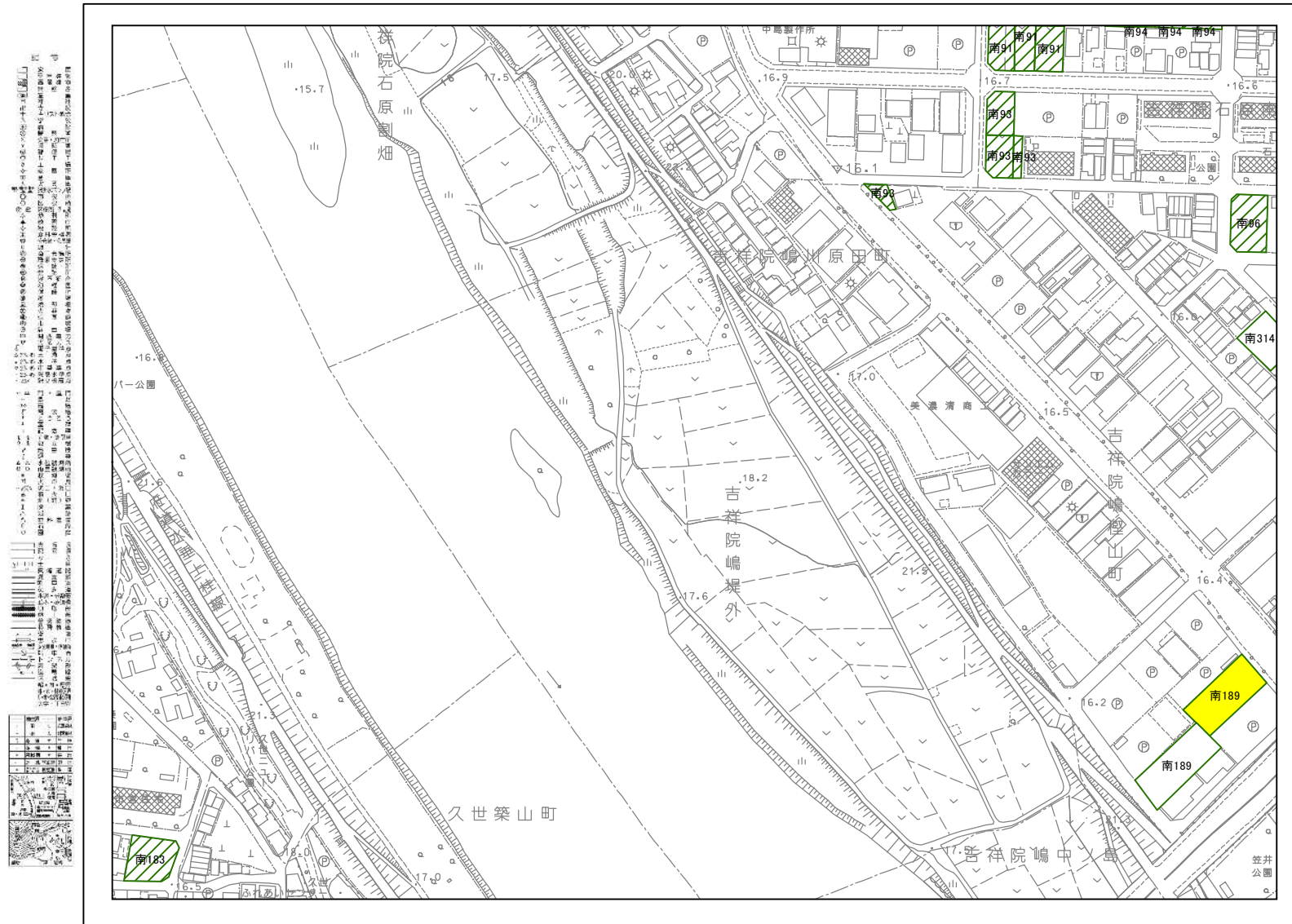


京都市計画局

凡例

- 生産緑地地区
- 特定生産緑地既指定区域
- 特定生産緑地解除区域

84-8 吉祥院

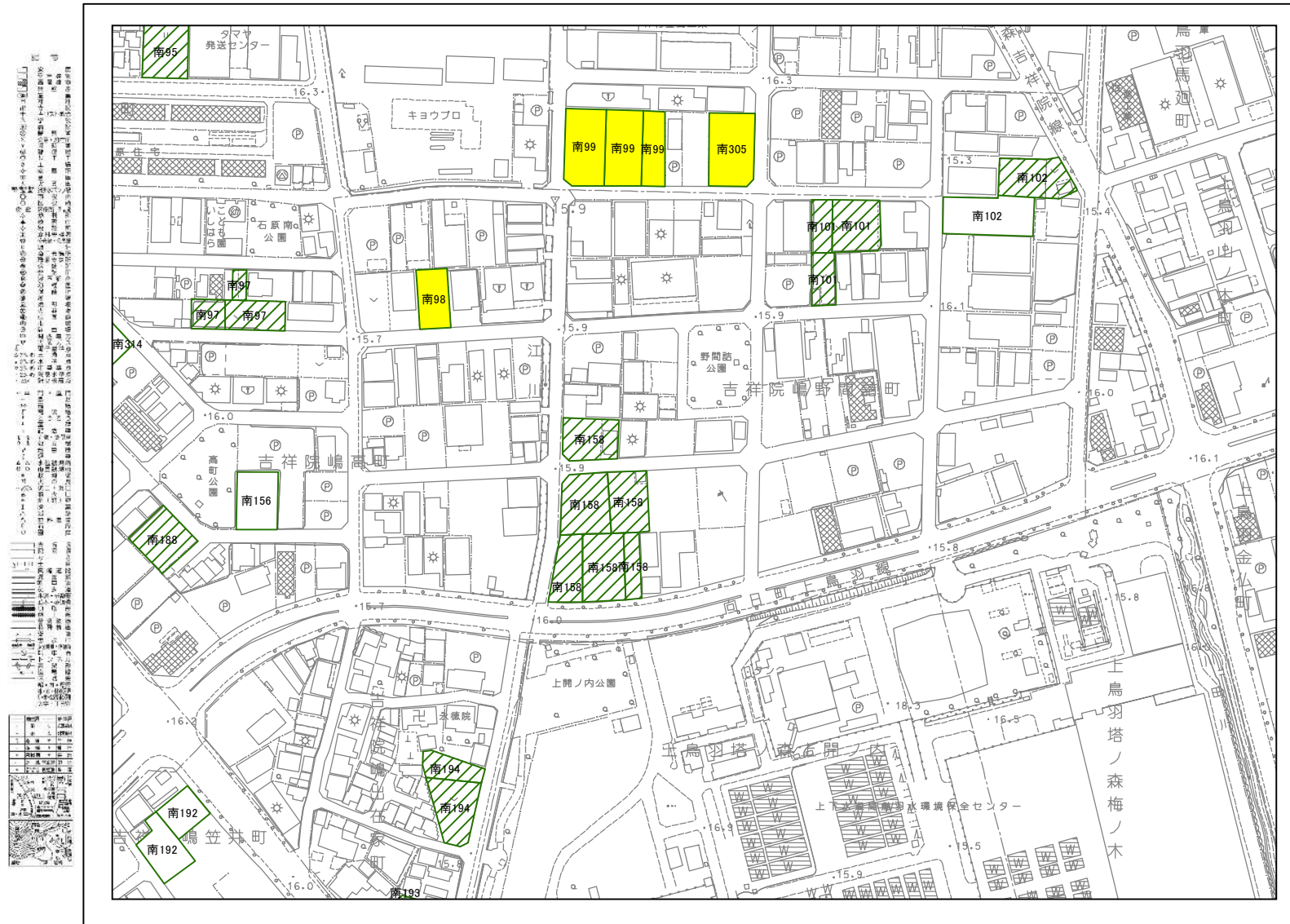


京都市都市計画局

凡例

- 生産緑地地区
- 特定生産緑地既指定区域
- 特定生産緑地解除区域

84-9 吉祥院

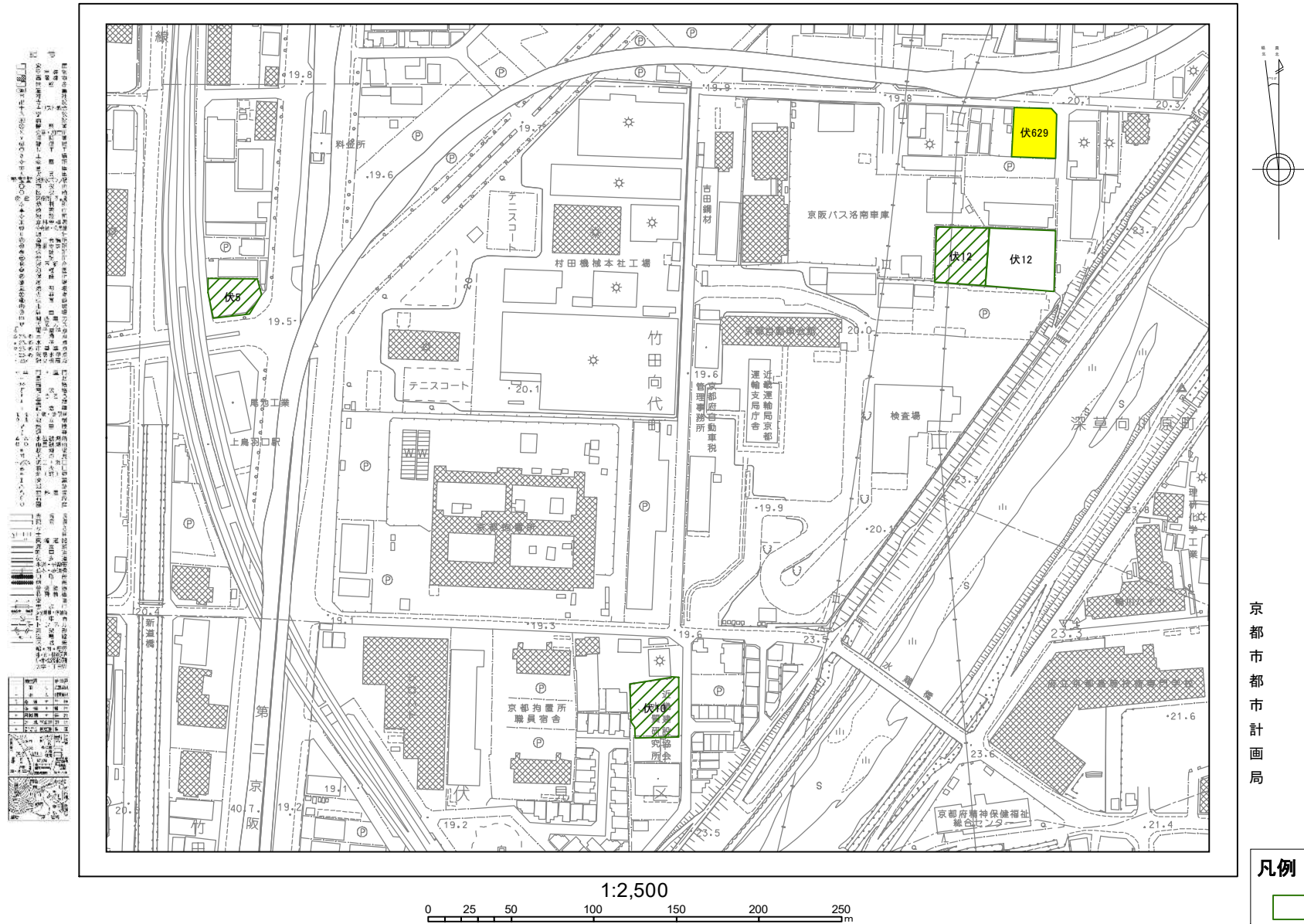


京都市都市計画局

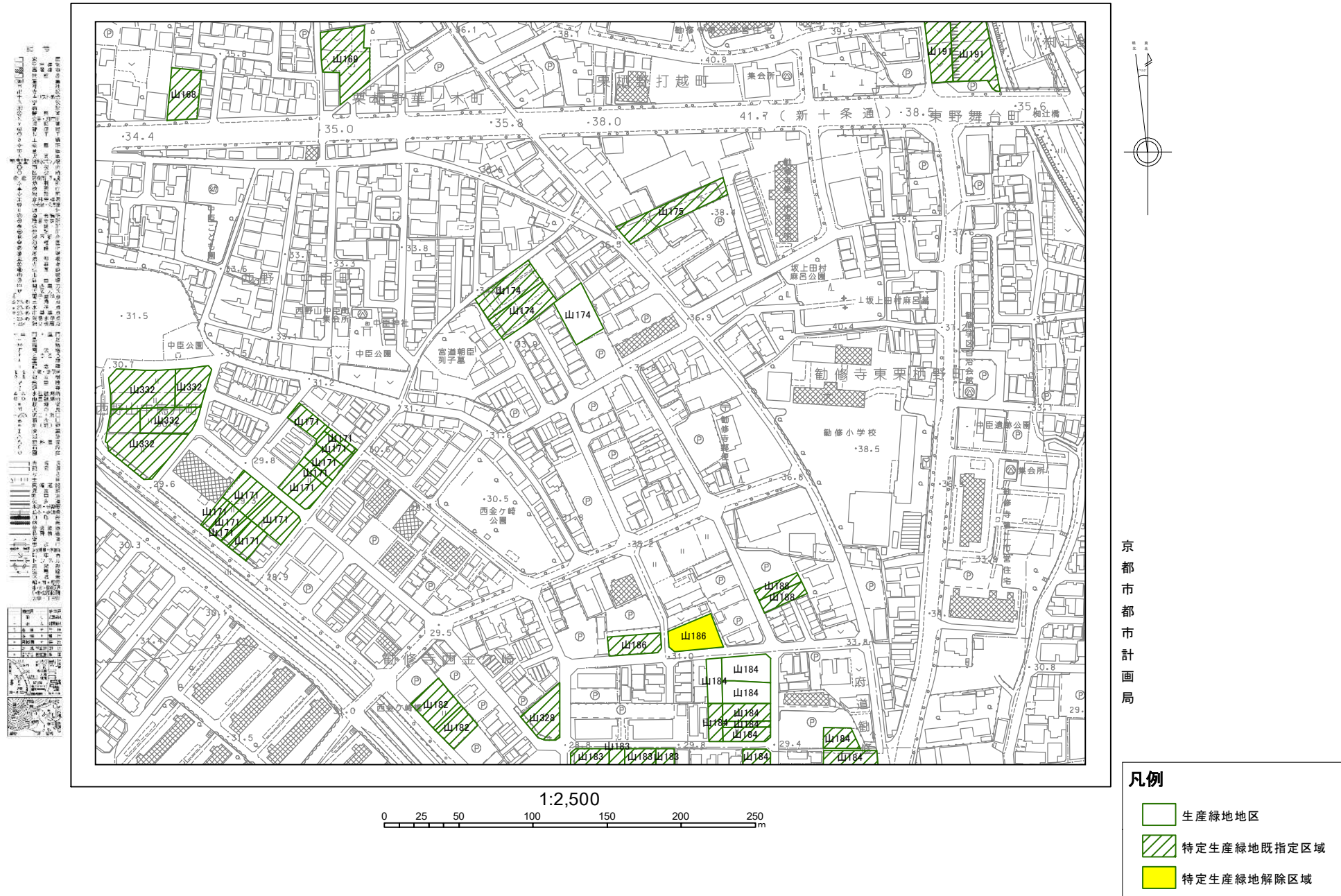
凡例

- 生産緑地地区
- 特定生産緑地既指定区域
- 特定生産緑地解除区域

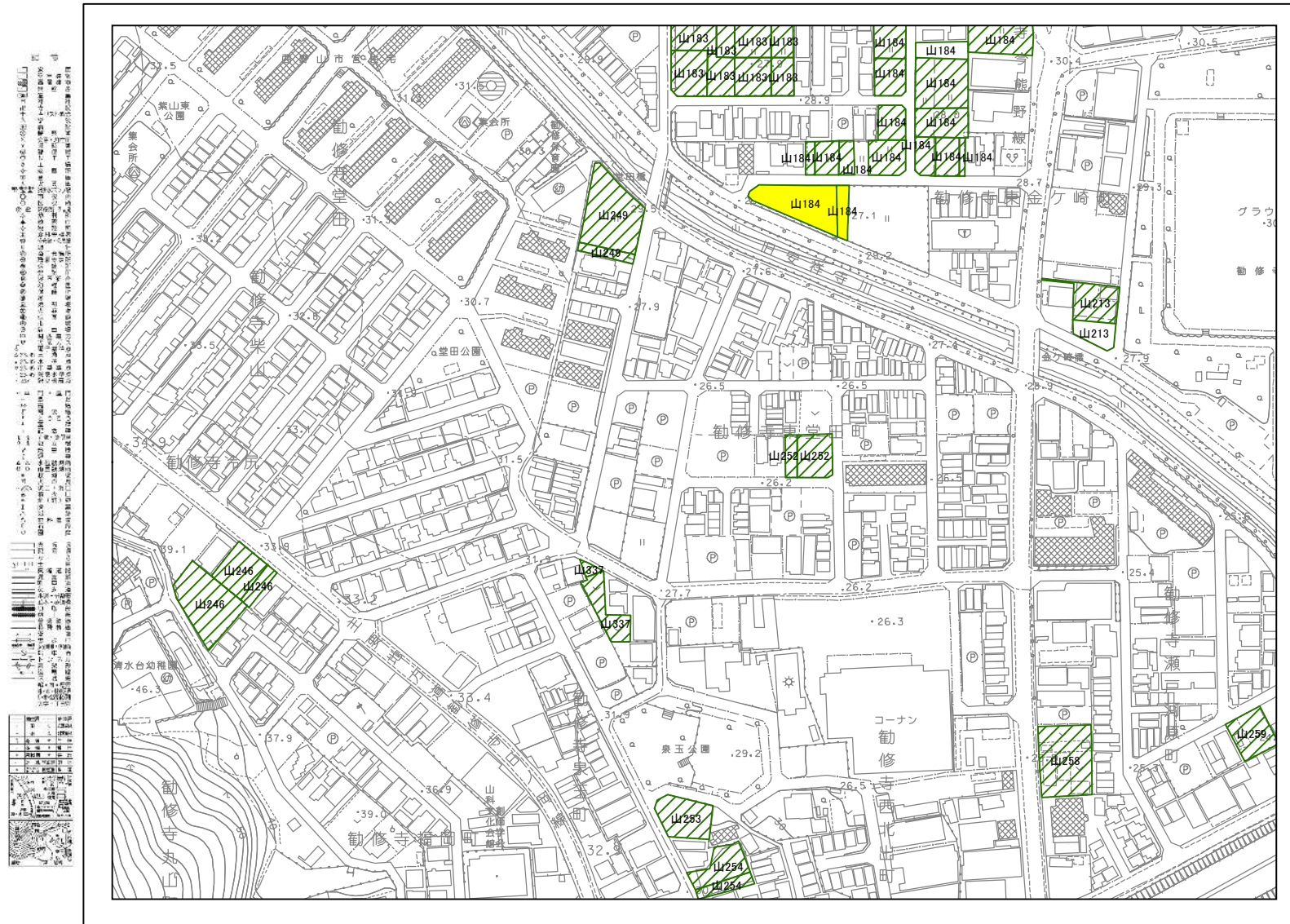
85-6 上鳥羽



88-1 勸修寺



88-4 勸修寺



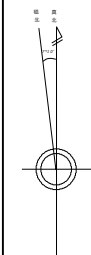
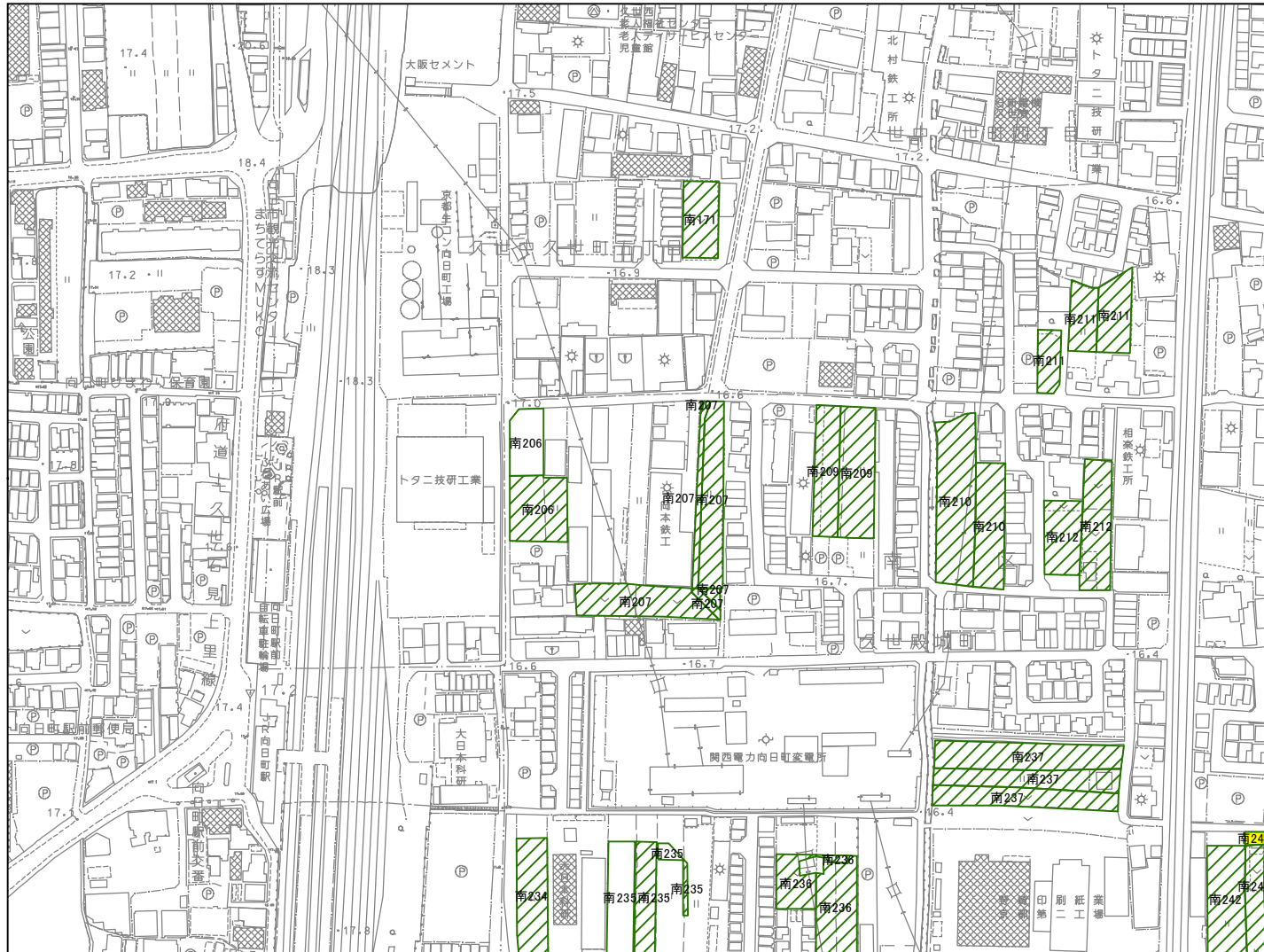
京都市都市計画局

凡例

- 生産緑地地区
- 特定生産緑地既指定区域
- 特定生産緑地解除区域

92-3 寺戸

この図は、京都市都市計画局が作成した「京都市都市計画図」の一部である。図面は、京都市の寺戸地区を示しており、特定の生産緑地地区、特定生産緑地既指定区域、および特定生産緑地解除区域が示されている。図面の左側には、京都市の行政区画と、この図の位置を示す地図が掲載されている。図面の右側には、京都市都市計画局のロゴと、図面の作成日と改訂日が記載されている。

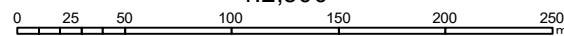


京都市都市計画局

凡例

- 生産緑地地区
- 特定生産緑地既指定区域
- 特定生産緑地解除区域

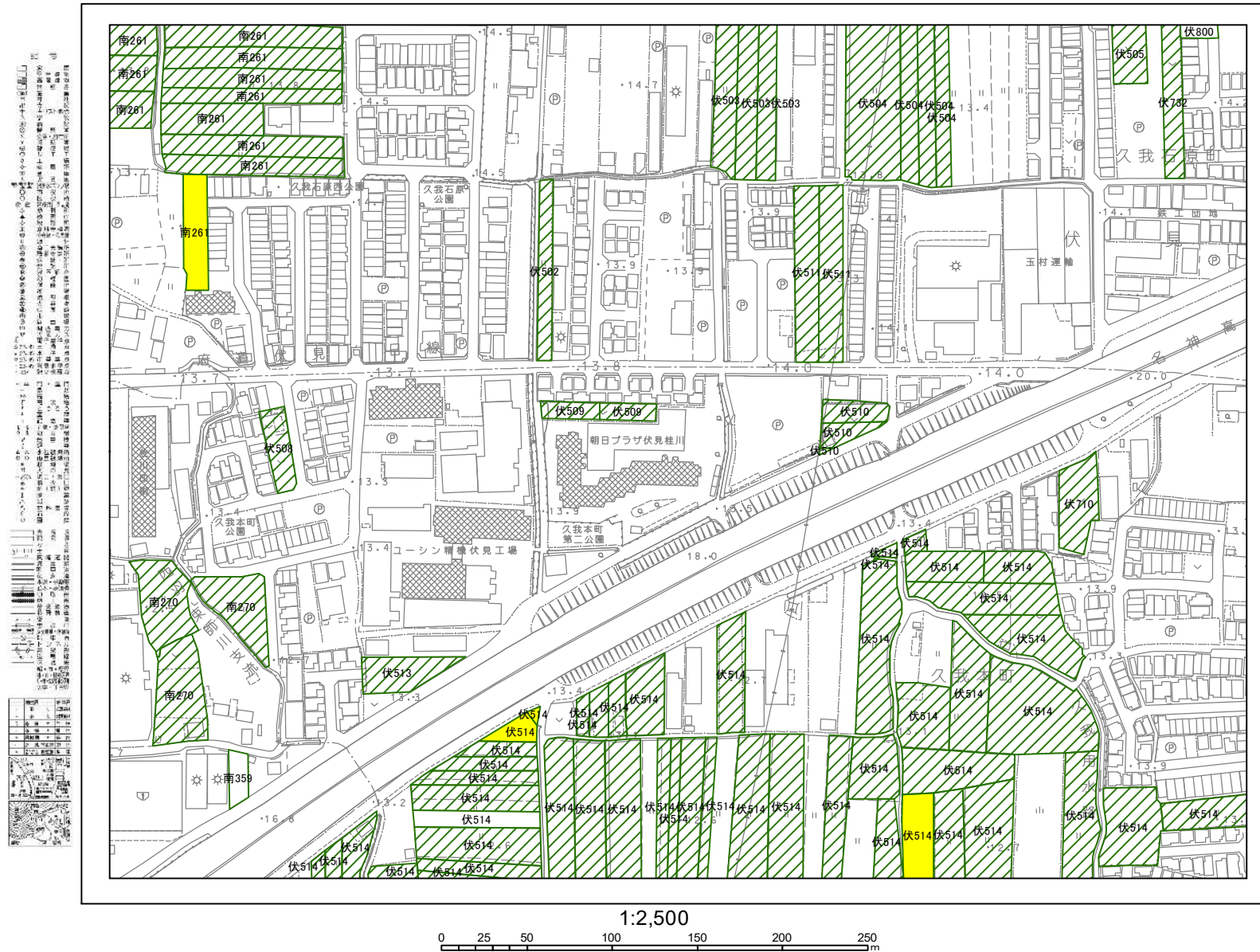
1:2,500



93-1 久世



93-8 久世

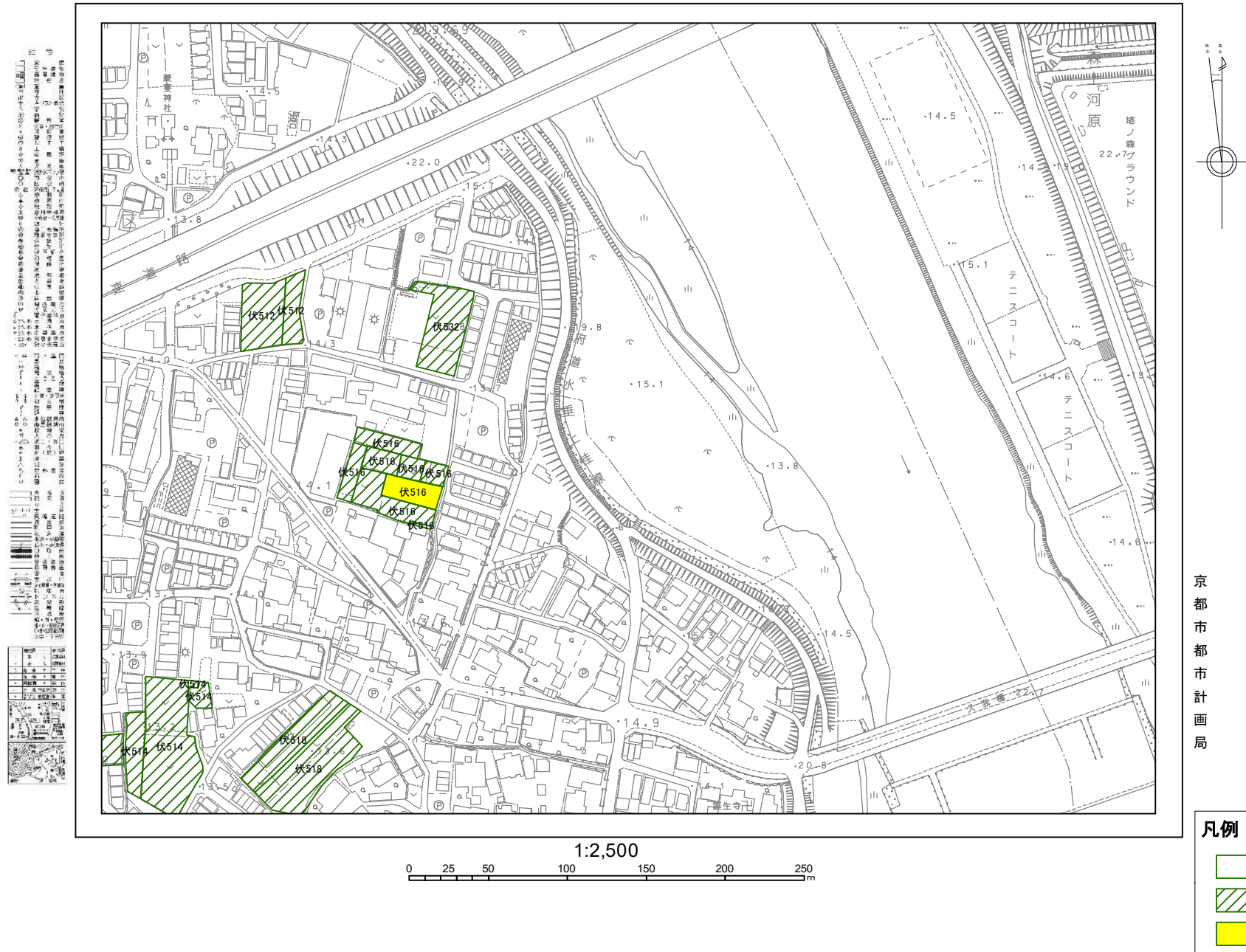


京都市都市計画局

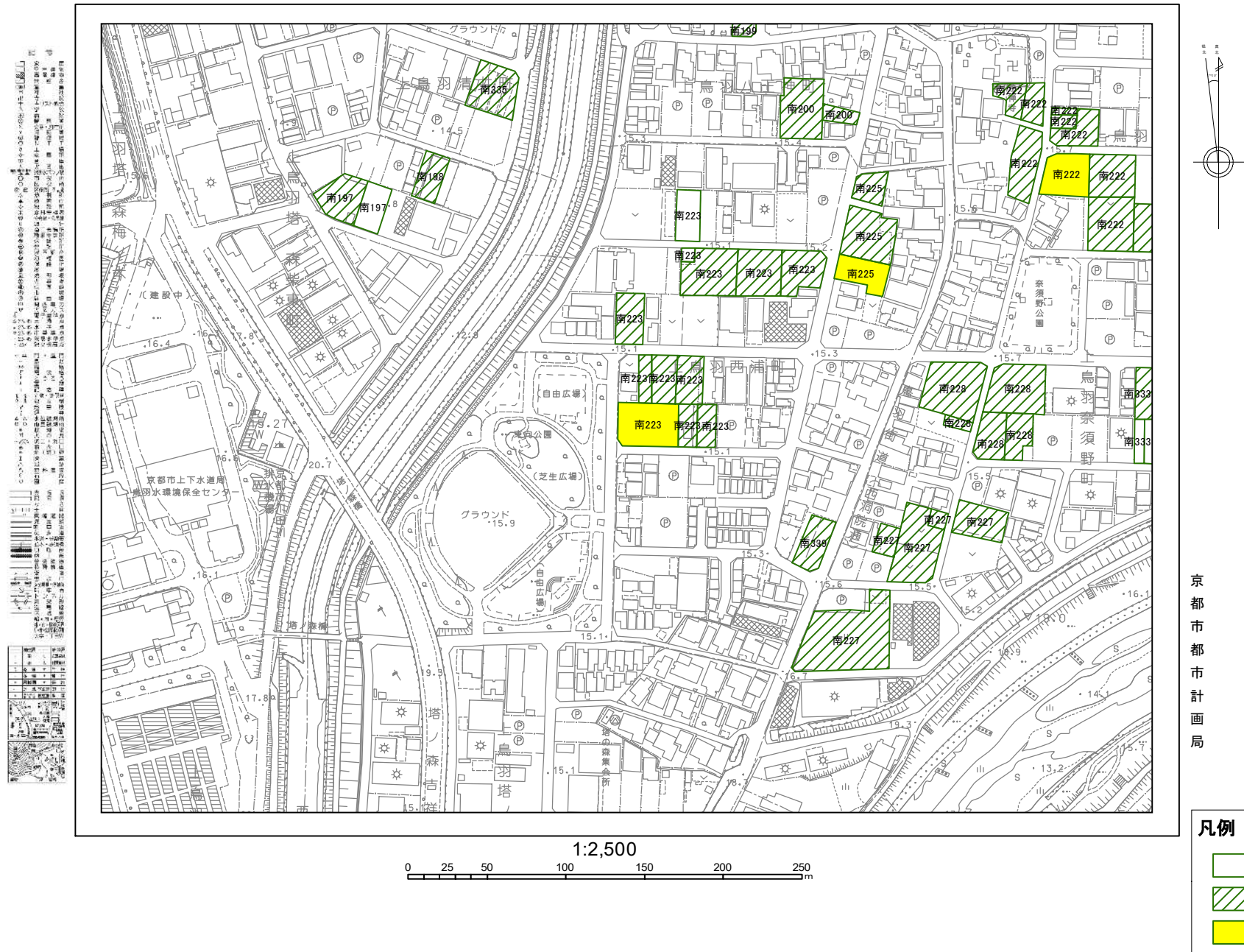
凡例

- 生産緑地地区
- 特定生産緑地既指定区域
- 特定生産緑地解除区域

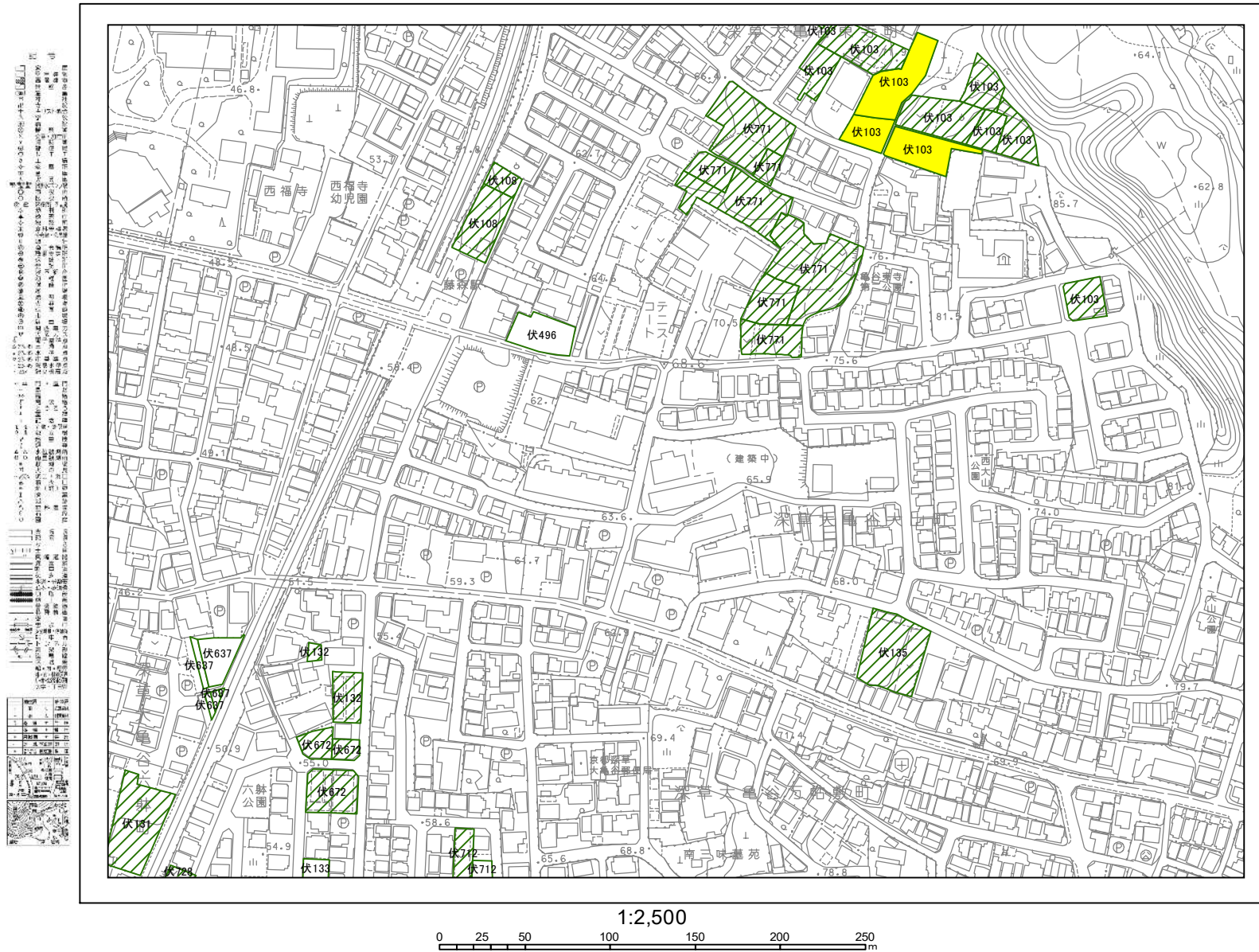
93-9 久世



94-1 城南宮






95-9 竹田

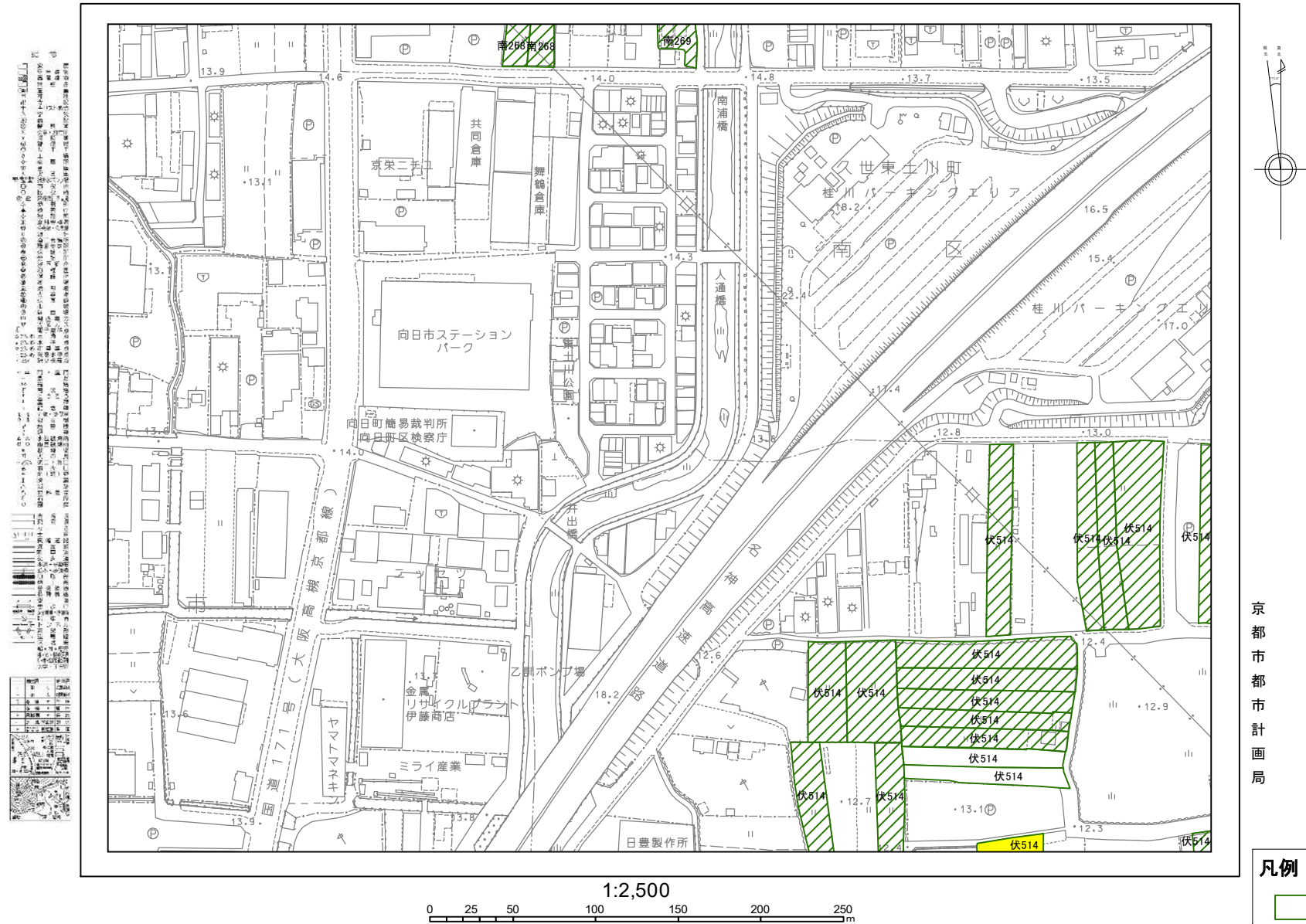


京都市都市計画局

凡例




-  生産緑地地区
 特定生産緑地既指定区域
 特定生産緑地解除区域

102-1 久我

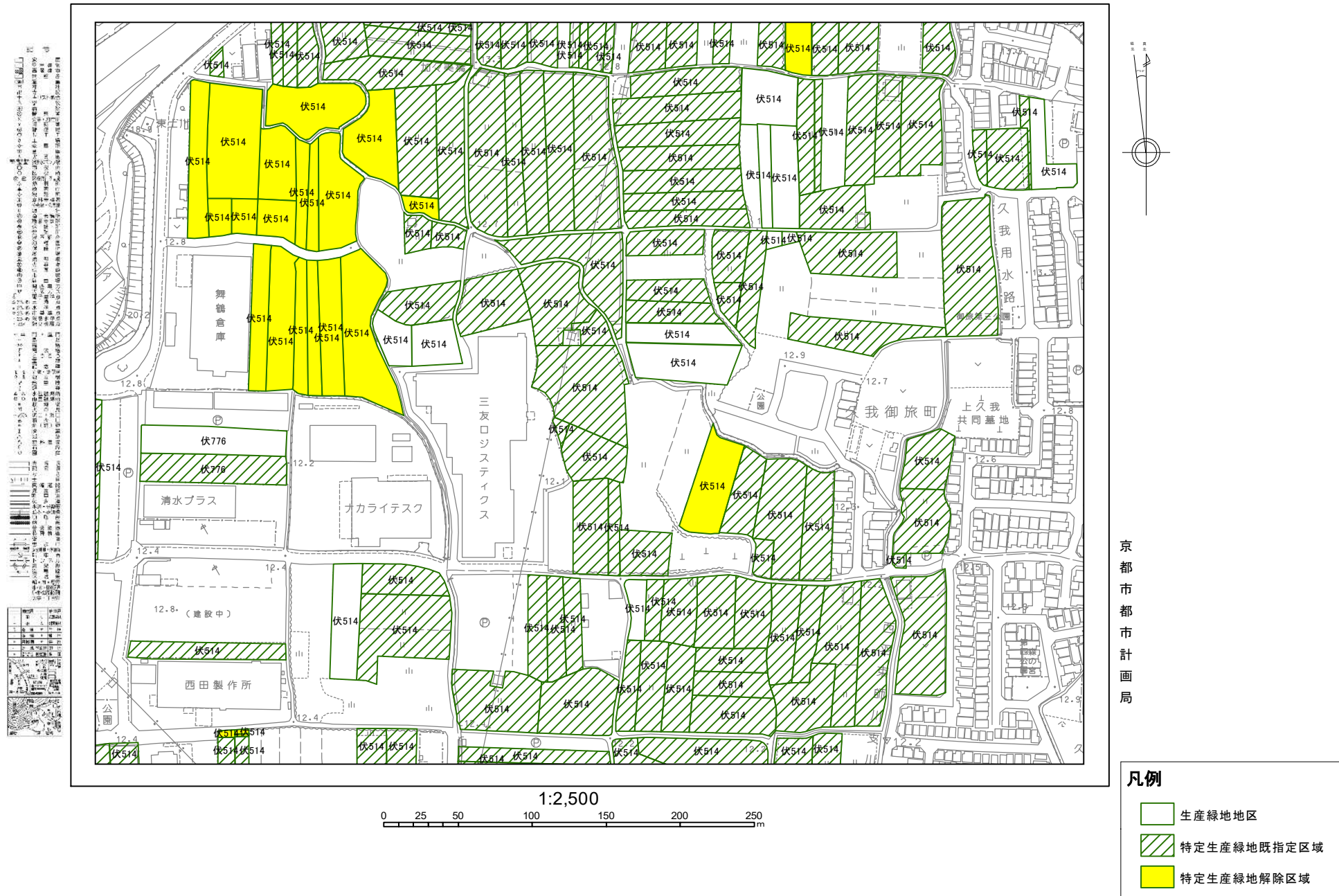


京都市都市計画局

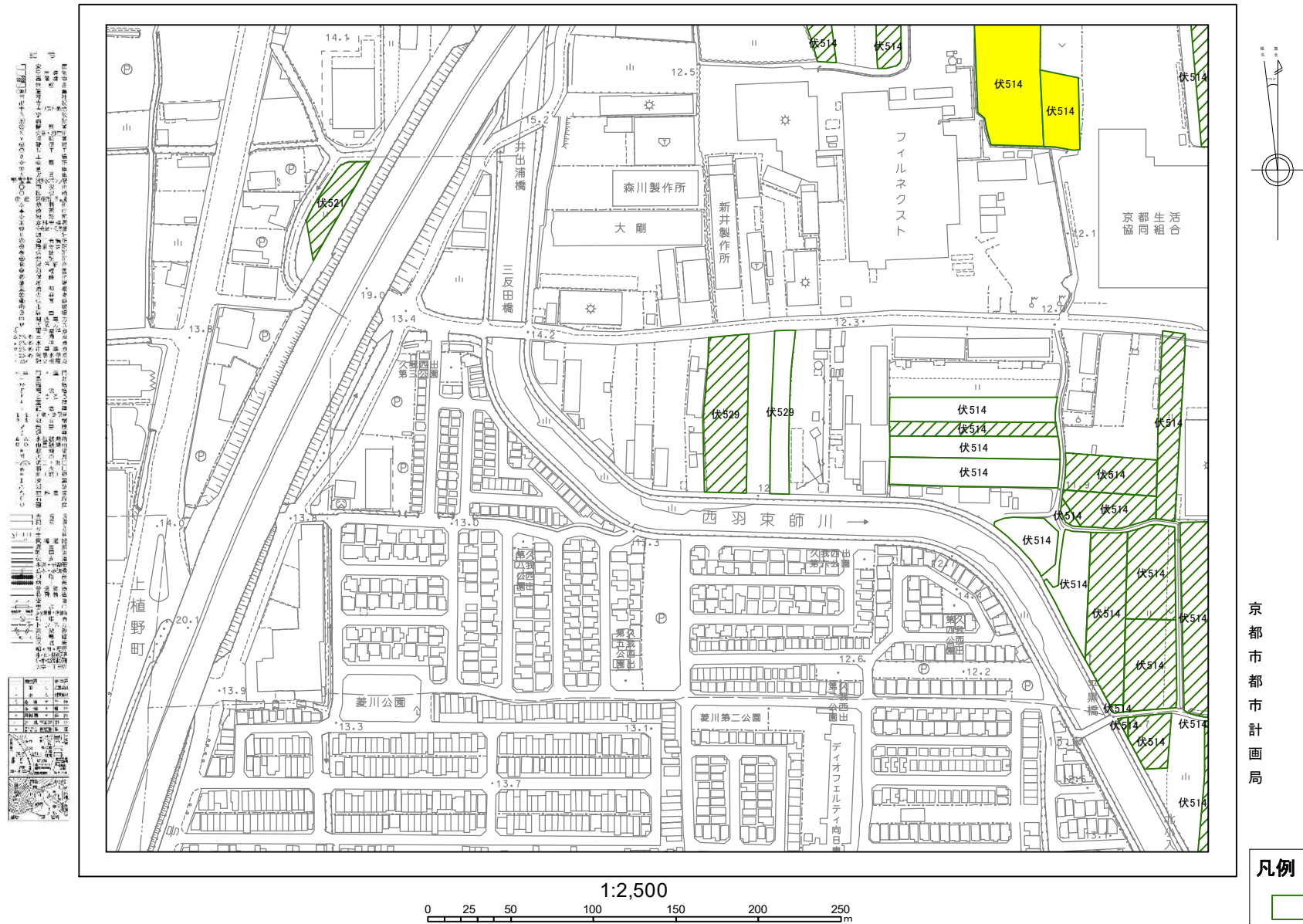
凡例

-  生産緑地地区
 特定生産緑地既指定区域
 特定生産緑地解除区域

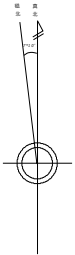
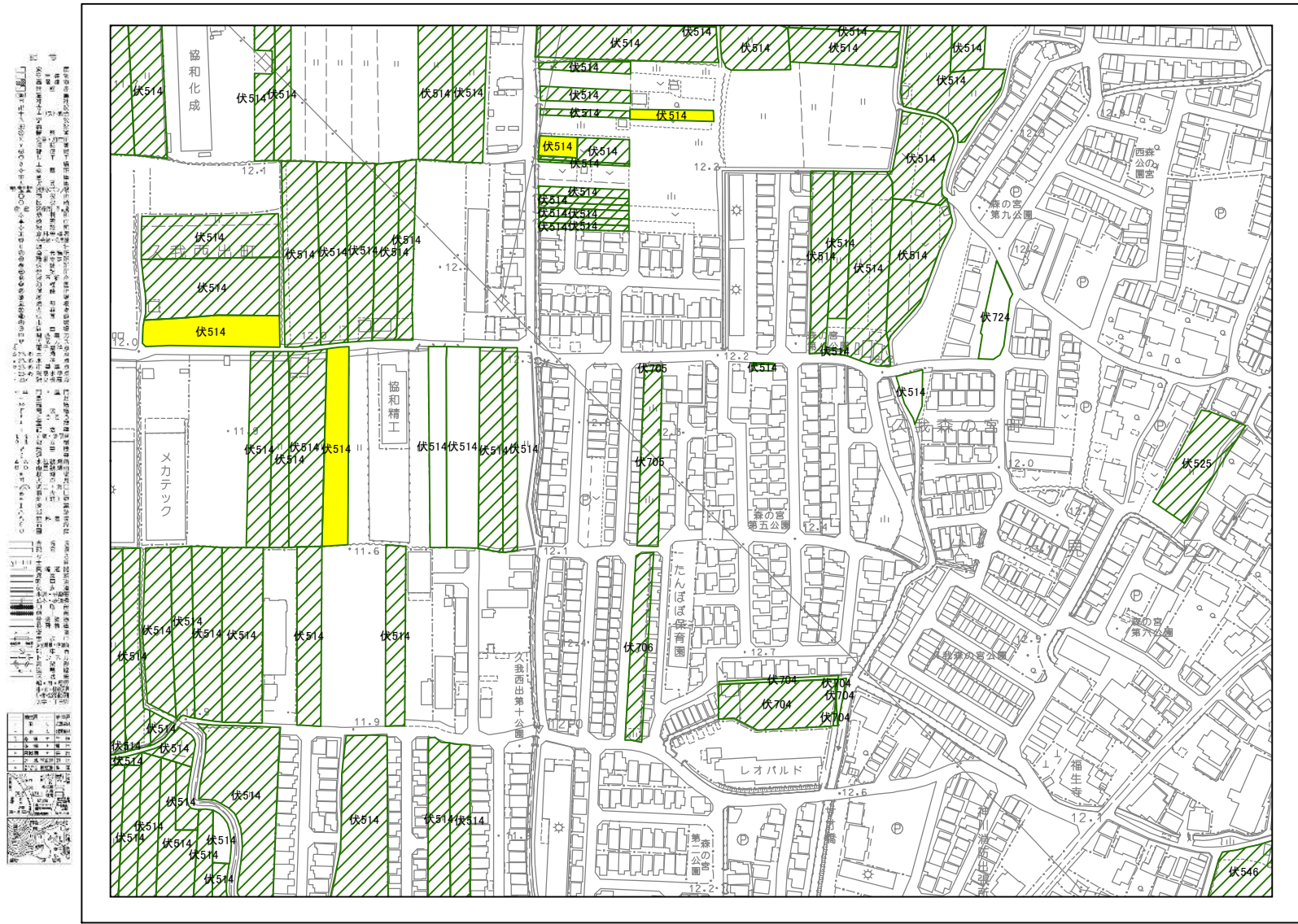
102-2 久我



102-4 久我



102-5 久我

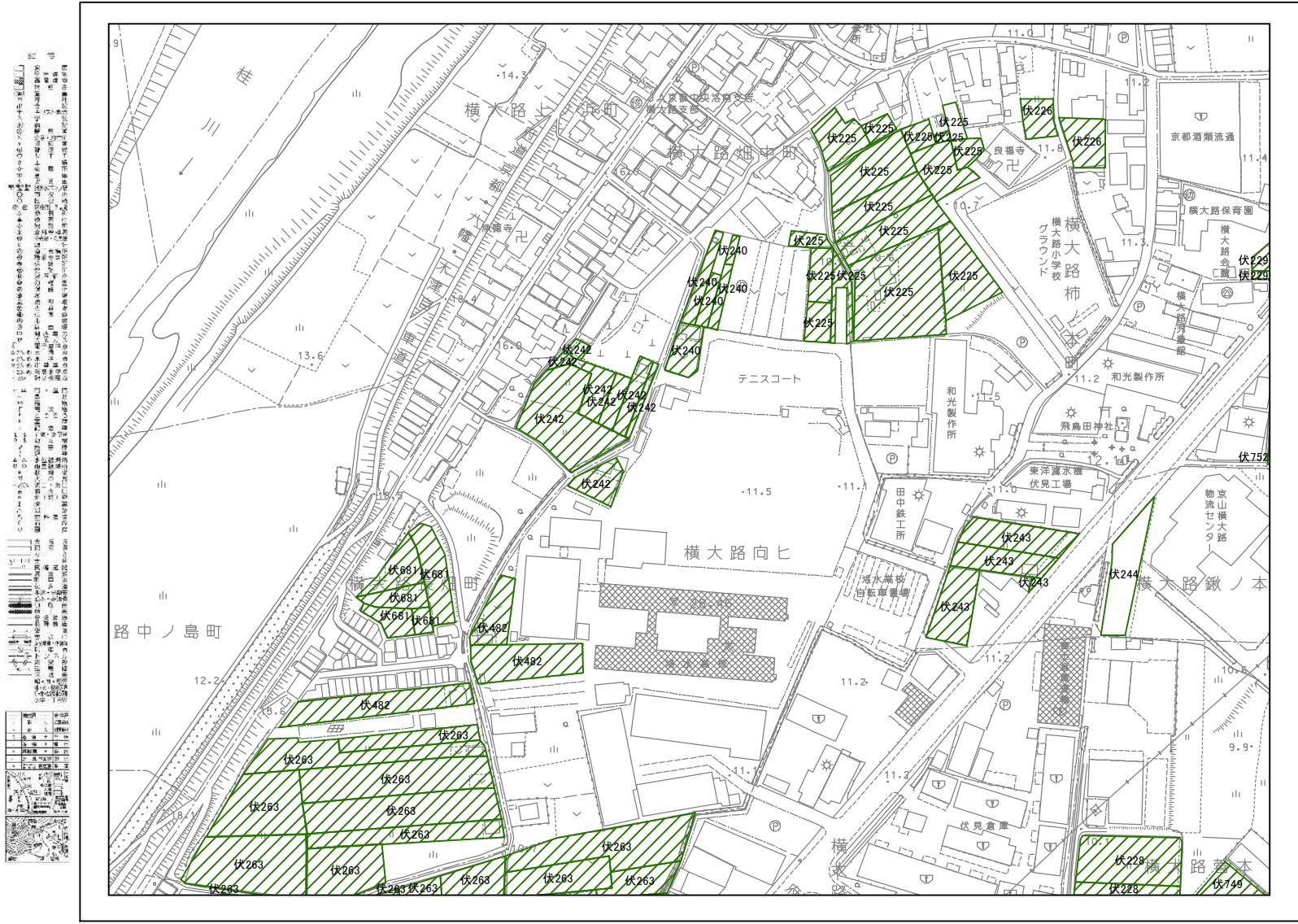


京都市都市計画局

凡例

- 生産緑地地区
- 特定生産緑地既指定区域
- 特定生産緑地解除区域

110-6 羽束師

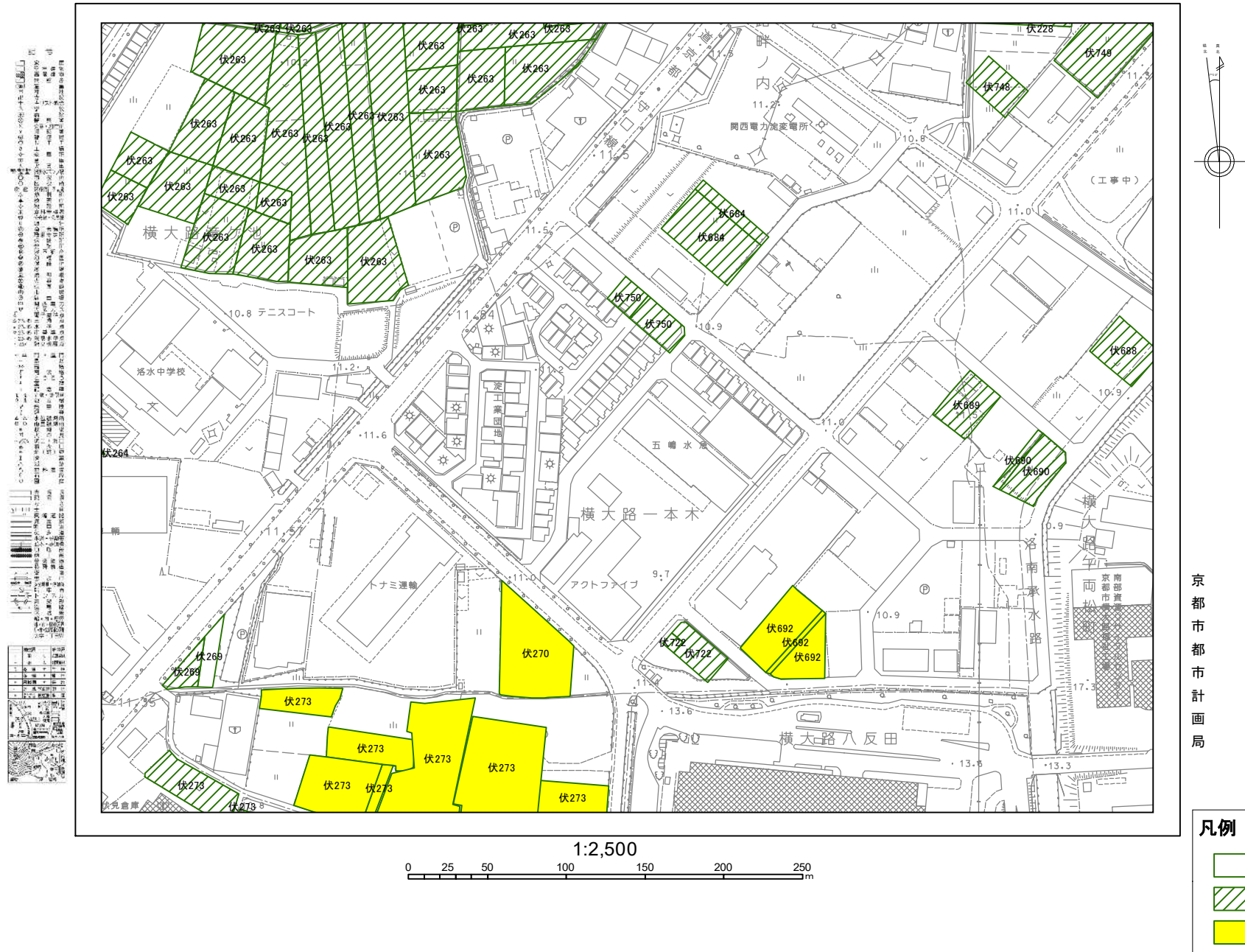


京都市都市計画局

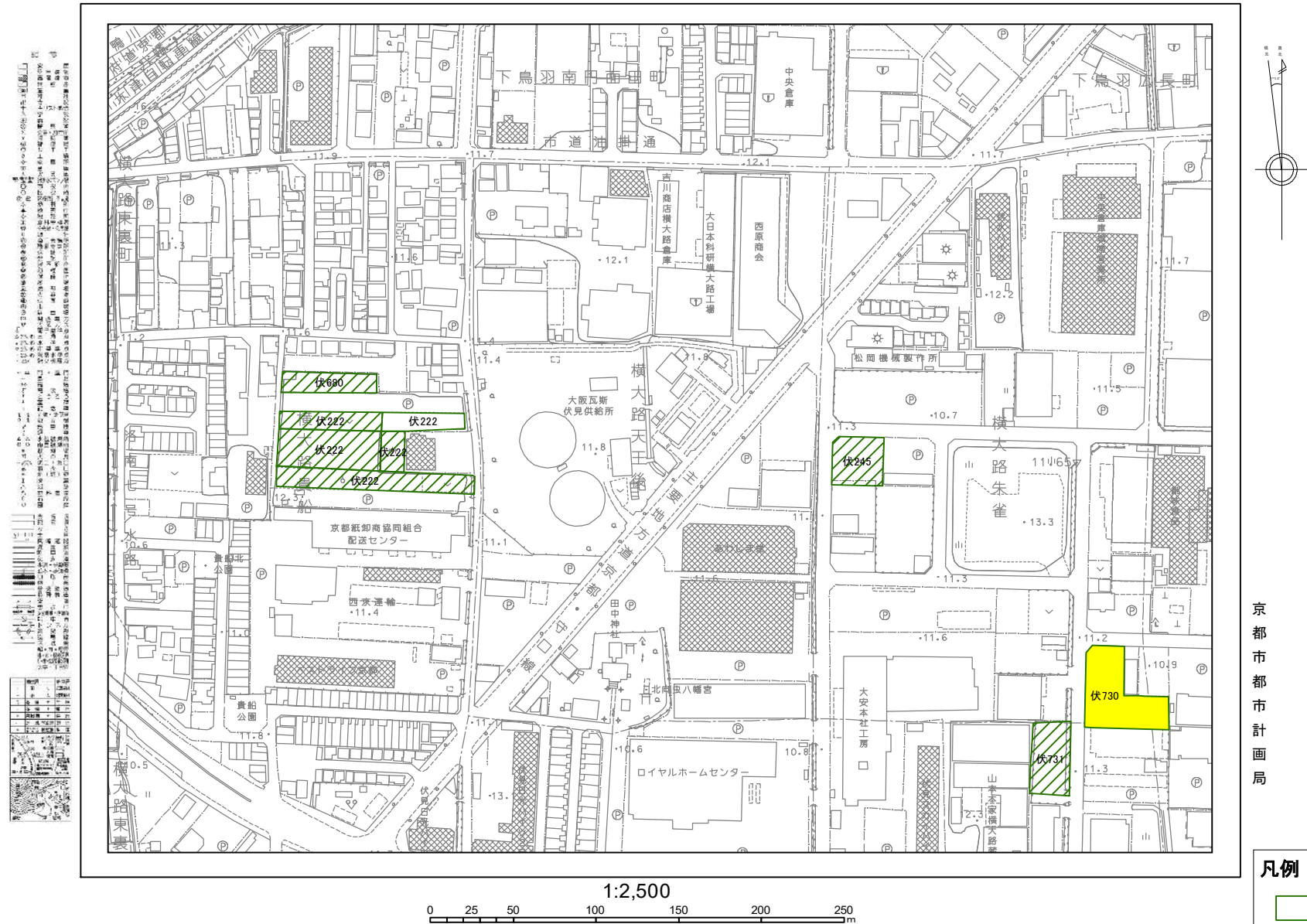
凡例

- 生産緑地地区
- 特定生産緑地既指定区域
- 特定生産緑地解除区域

110-9 羽束師






111-1 横大路

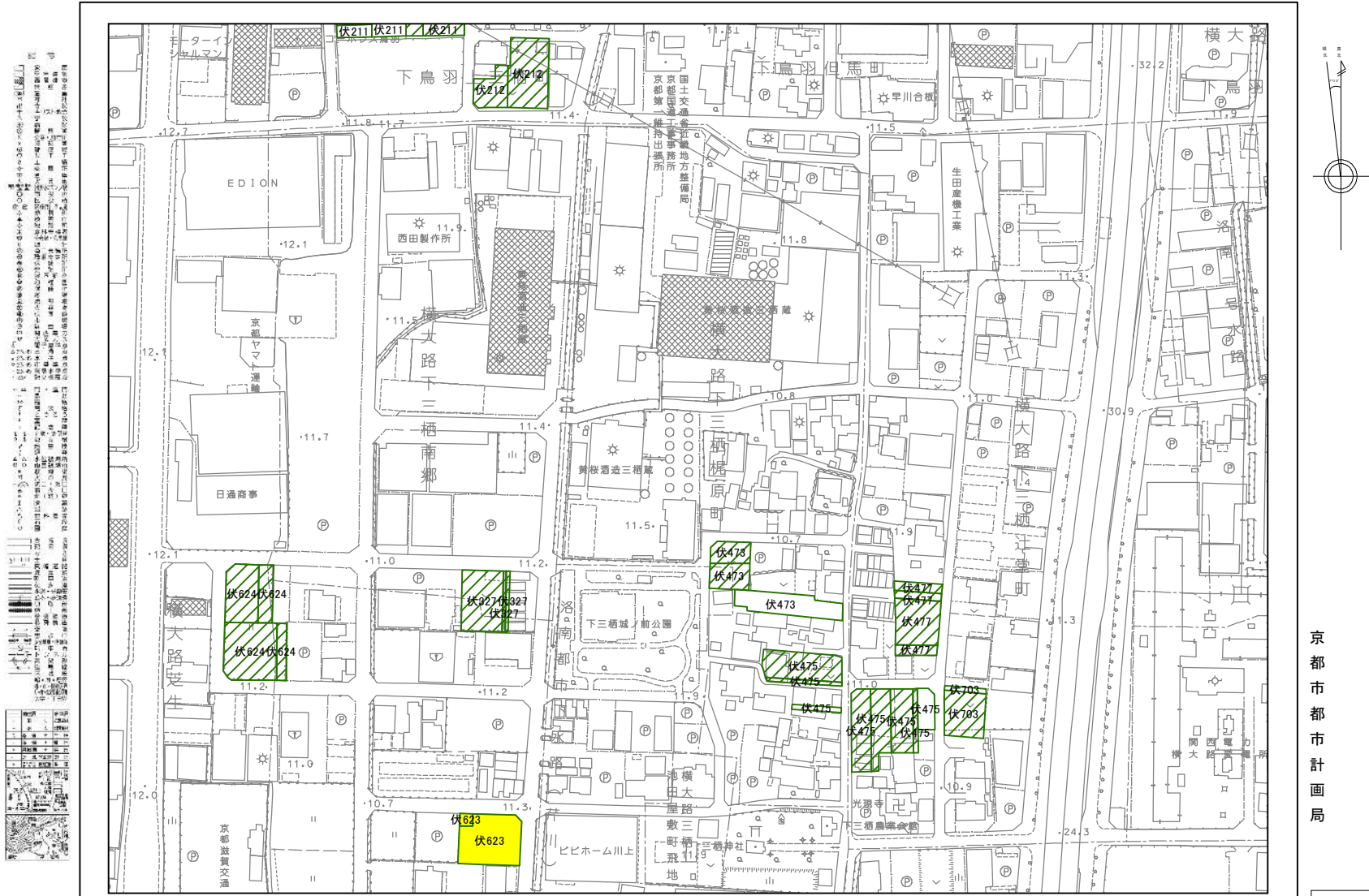


京都市都市計画局

凡例

-  生産緑地地区
 特定生産緑地既指定区域
 特定生産緑地解除区域

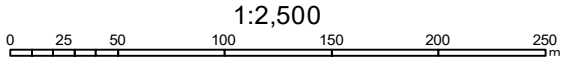
111-2 横大路



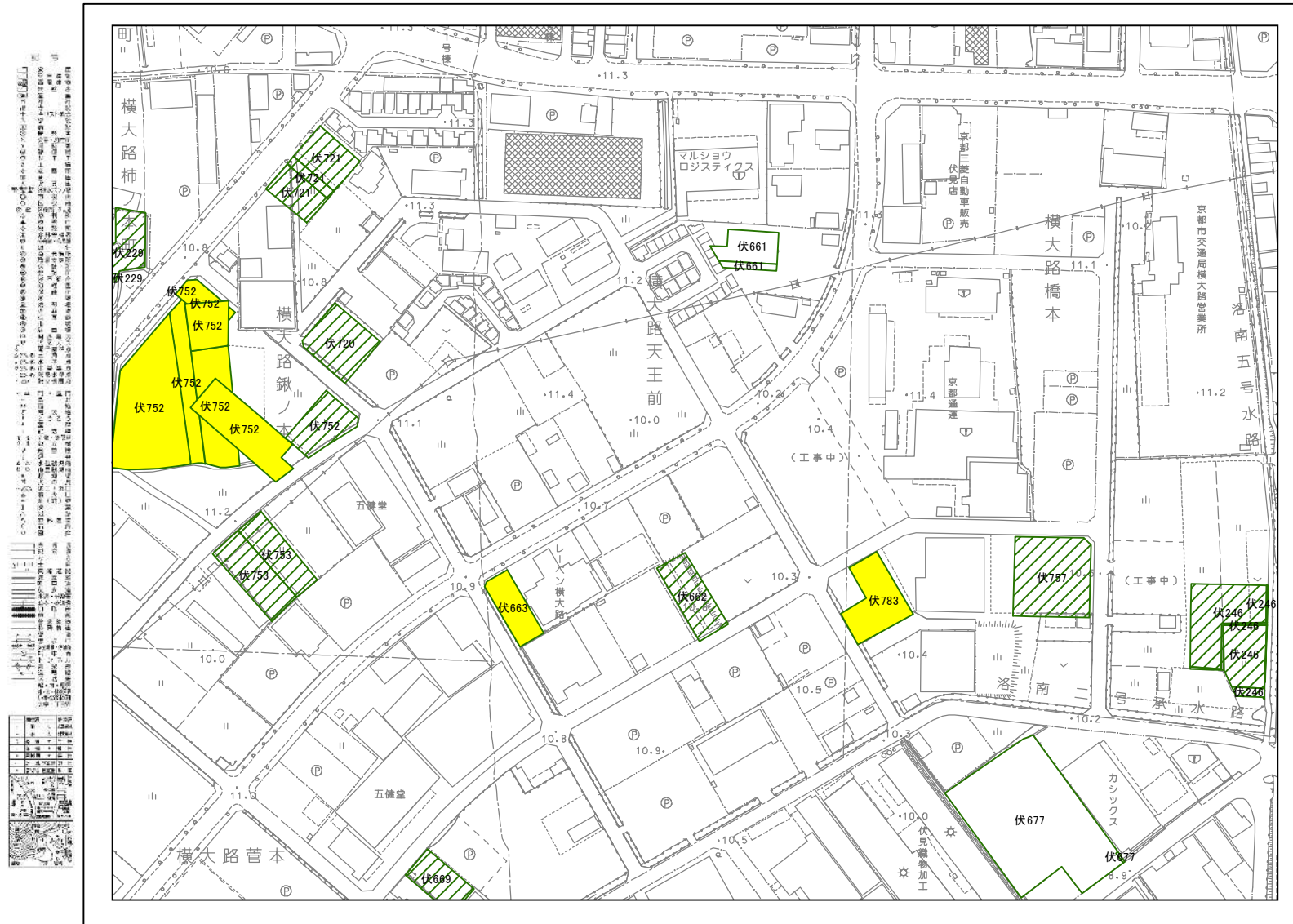
京都市都市計画局

凡例

- 生産緑地地区
- 特定生産緑地既指定区域
- 特定生産緑地解除区域



111-4 横大路

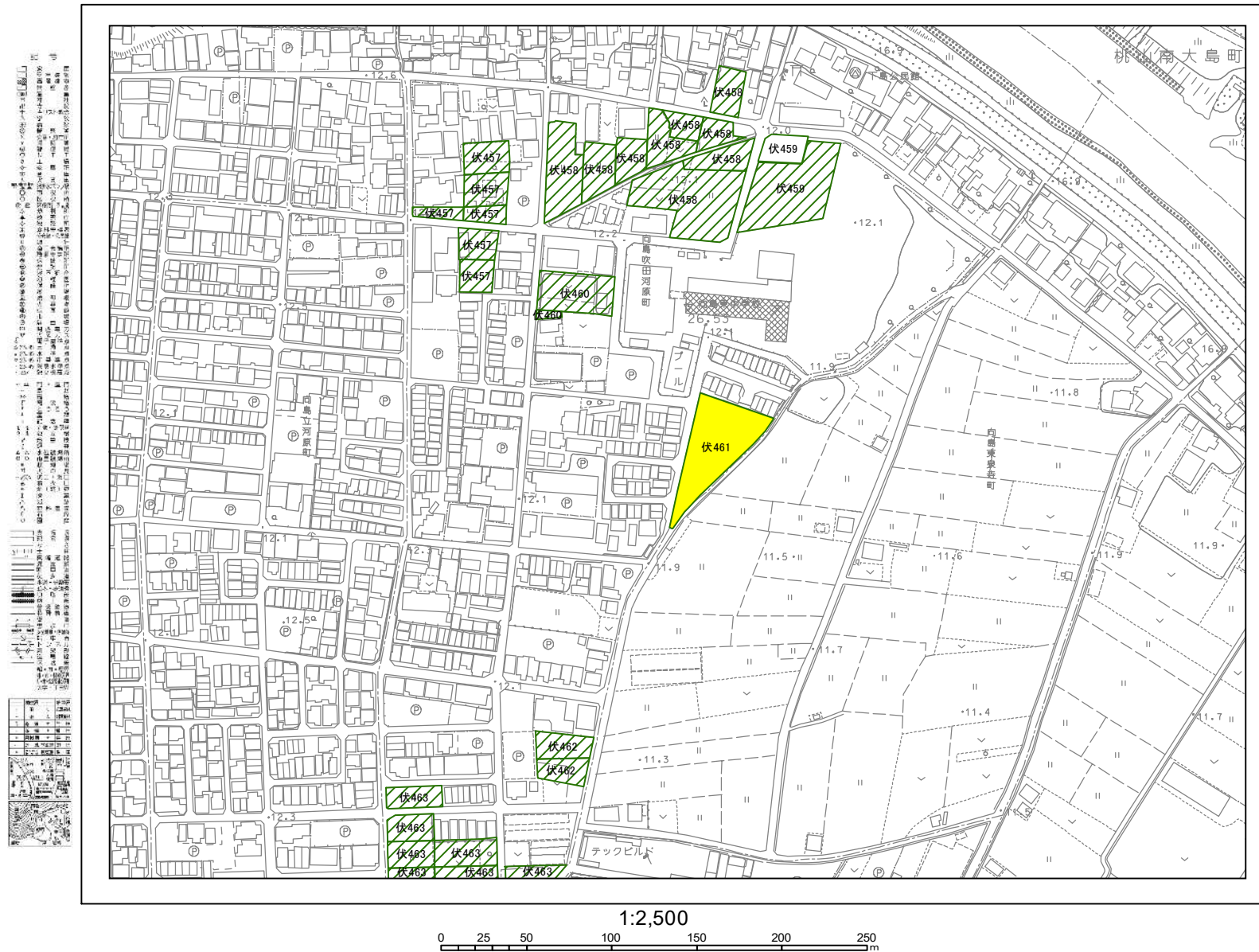


京都市計画局

凡例




- 生産緑地地区
- 特定生産緑地既指定区域
- 特定生産緑地解除区域

112-6 中書島

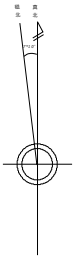
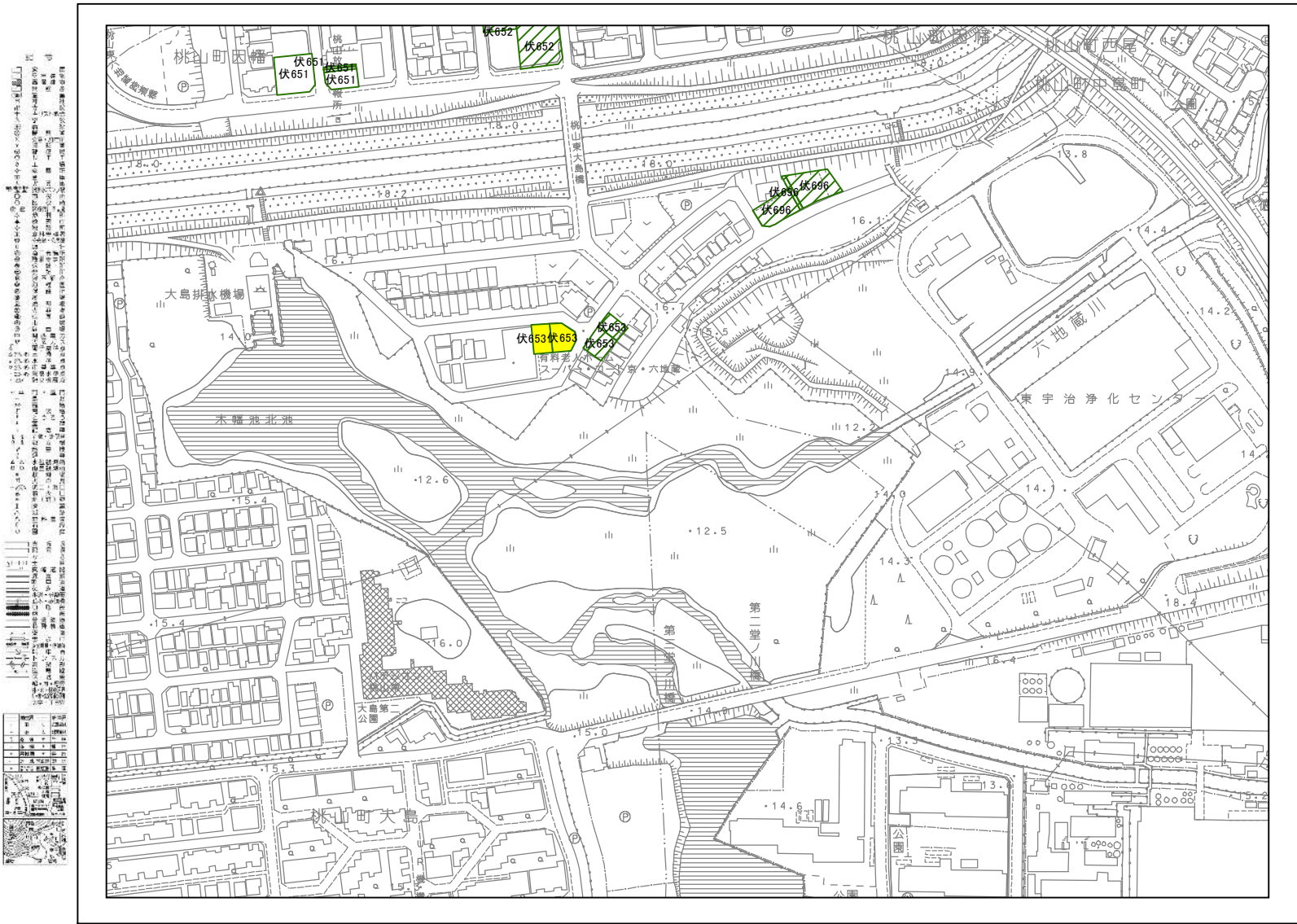


京都市都市計画局

凡例

-  生産緑地地区
 特定生産緑地既指定区域
 特定生産緑地解除区域

113-2 木幡池

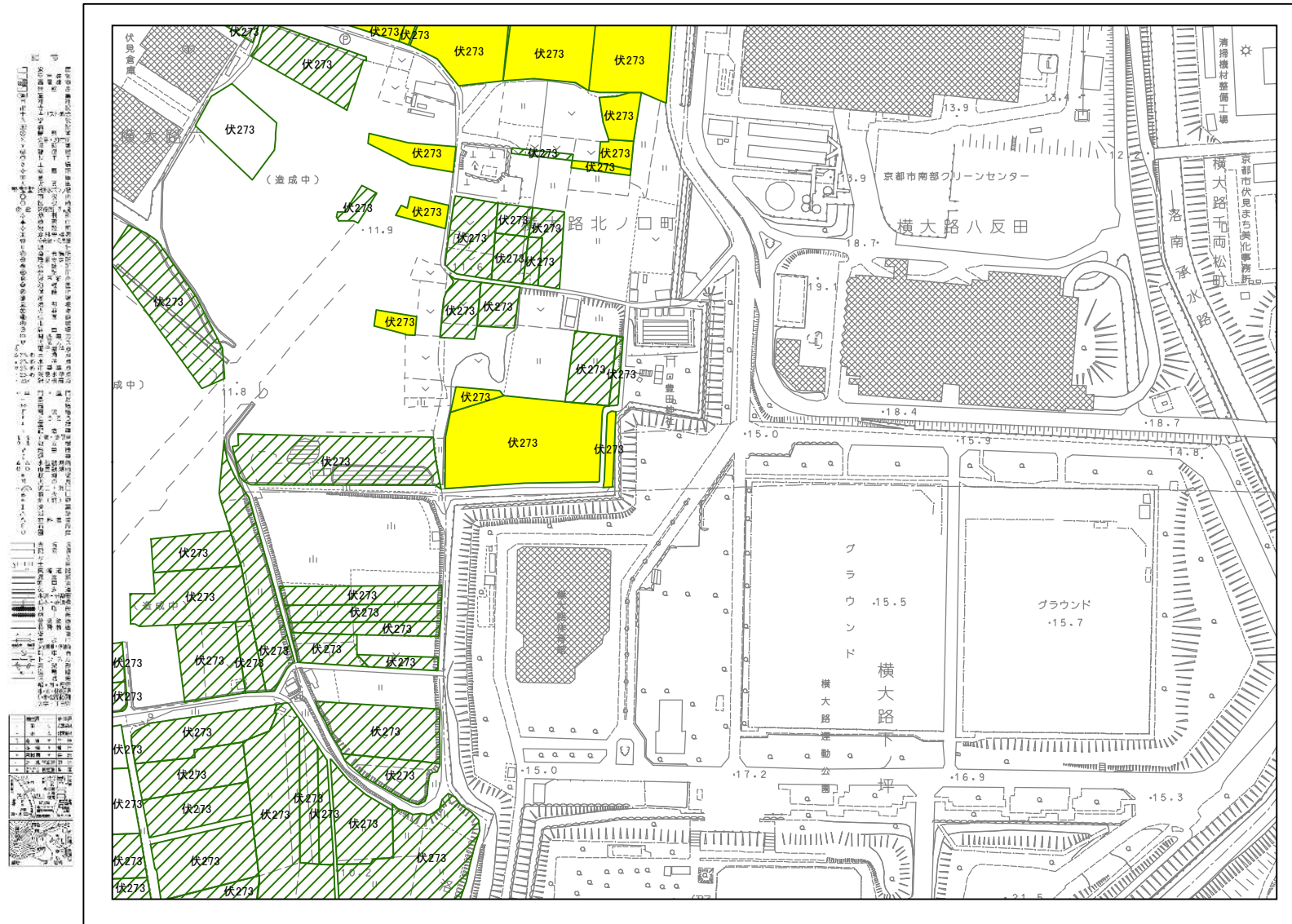


京都市計画局

凡例

- 生産緑地地区
- 特定生産緑地既指定区域
- 特定生産緑地解除区域

117-3 納所

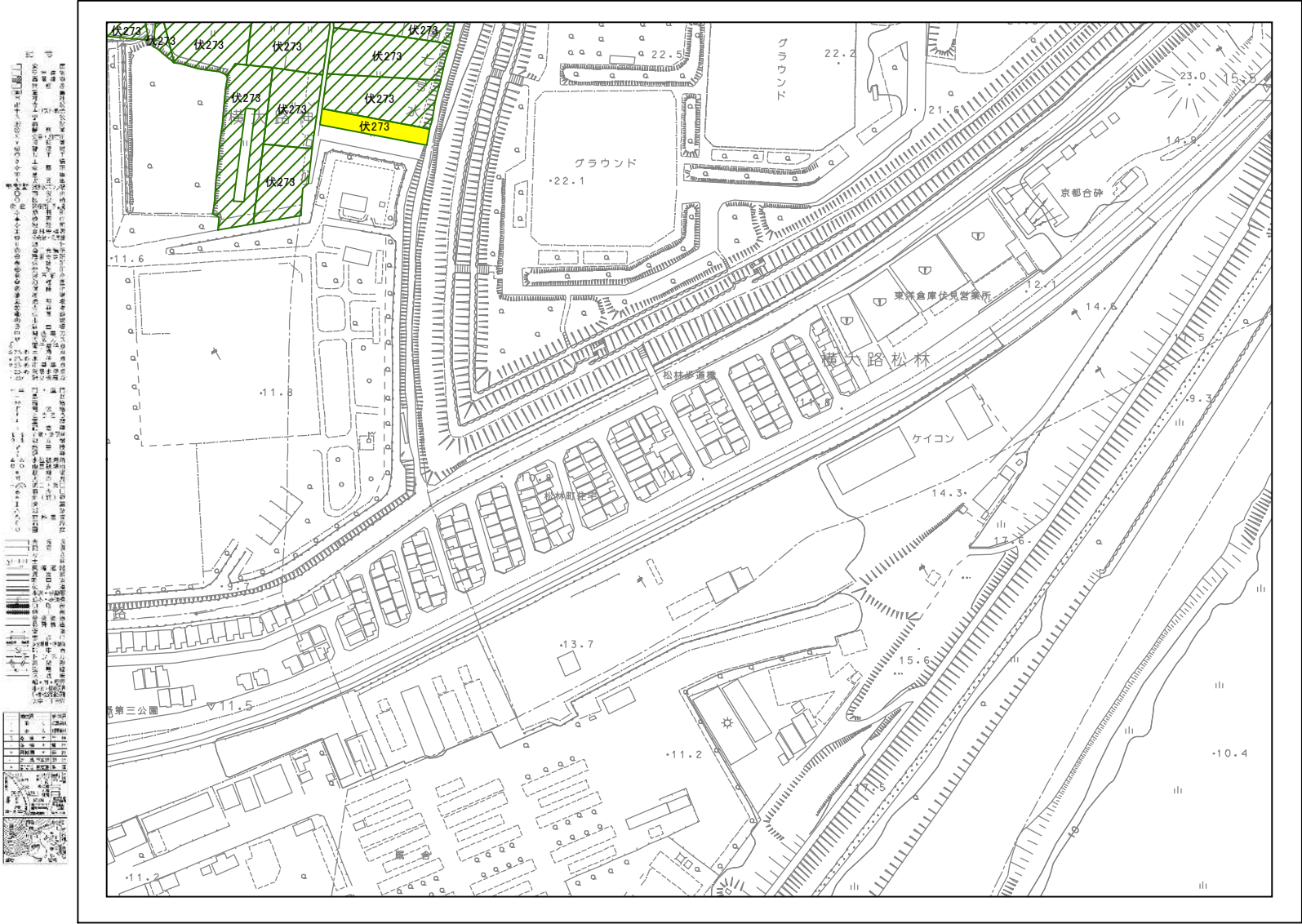


京都市都市計画局

凡例

- 生産緑地地区
- 特定生産緑地既指定区域
- 特定生産緑地解除区域

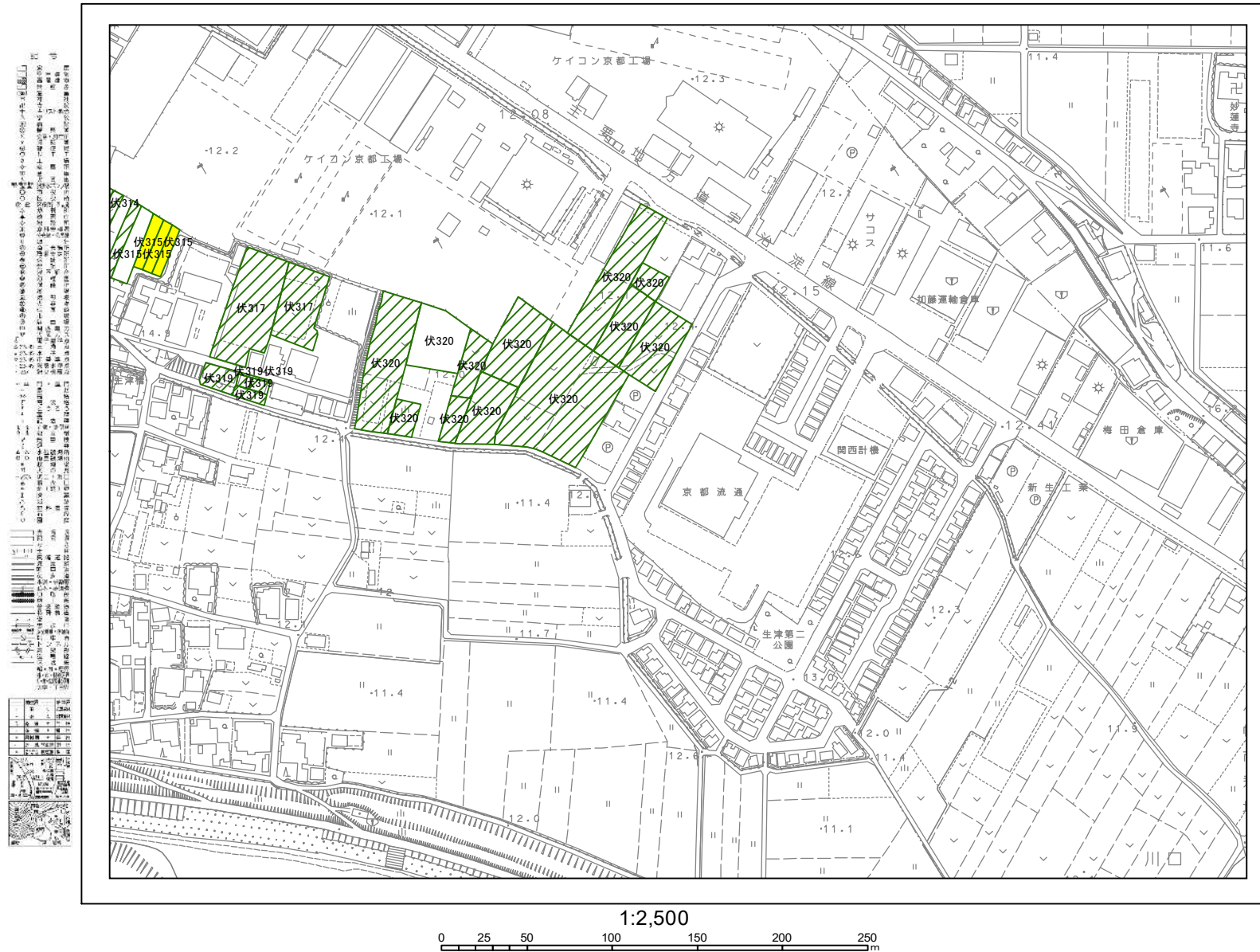
117-6 納所



凡例

- 生産緑地地区
- 特定生産緑地既指定区域
- 特定生産緑地解除区域

130-5 生津



京都市都市計画局

凡例

- 生産緑地地区
- 特定生産緑地既指定区域
- 特定生産緑地解除区域