

# —付 録—

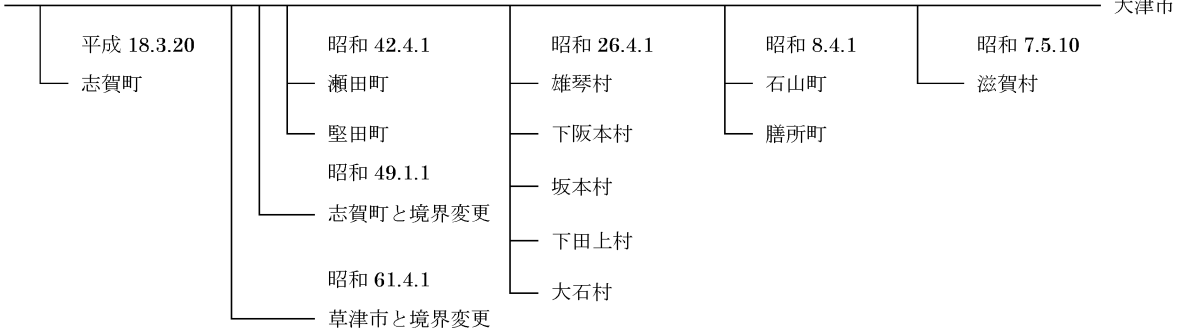
各市行政区域の変遷（平成 27 年 10 月 1 日現在）

（注）廃置分合及び境界変更による区域変遷（公有水面埋立を除く。）

## 滋賀県＝ 13 市

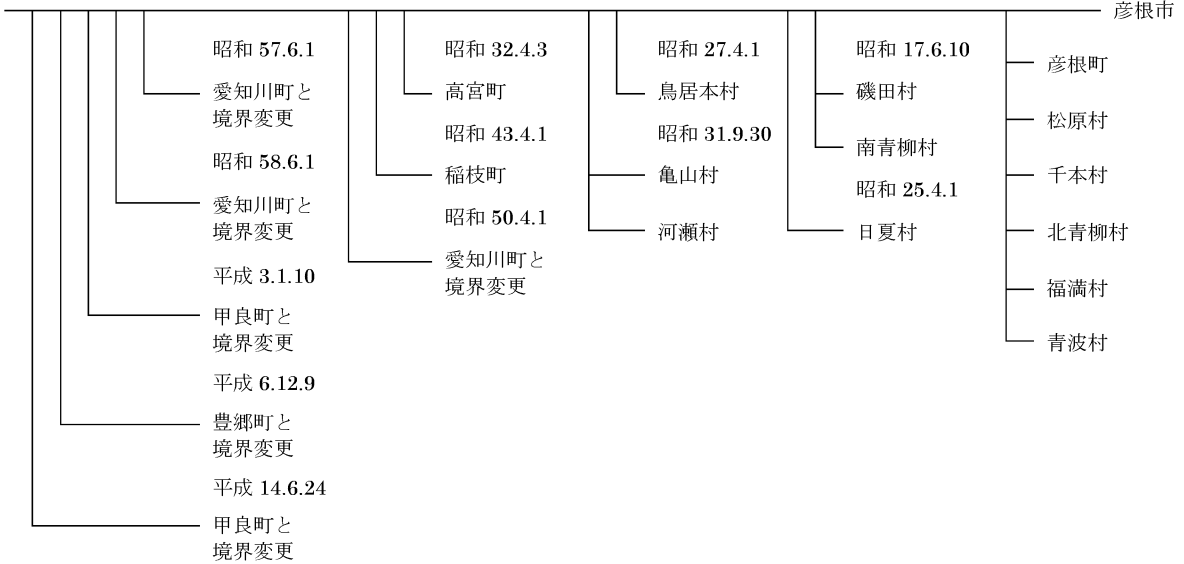
大津市

明治 31.10.1



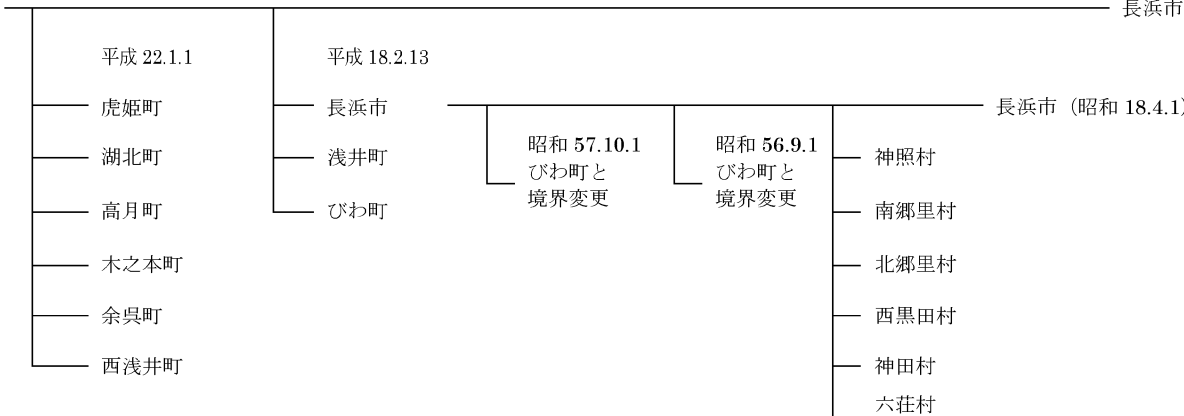
彦根市


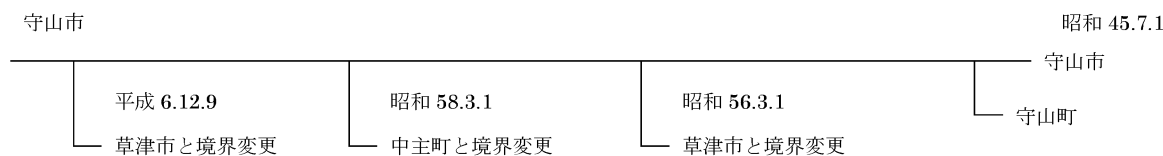
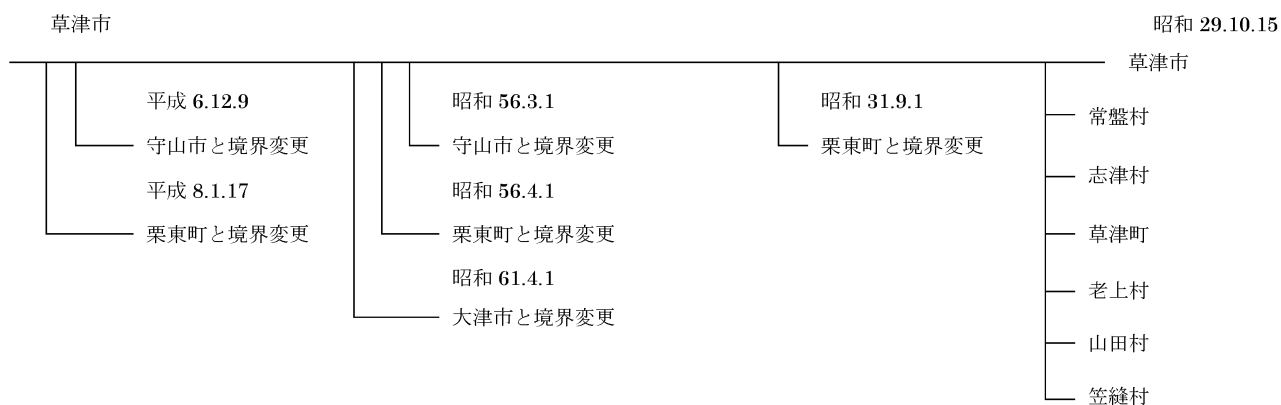
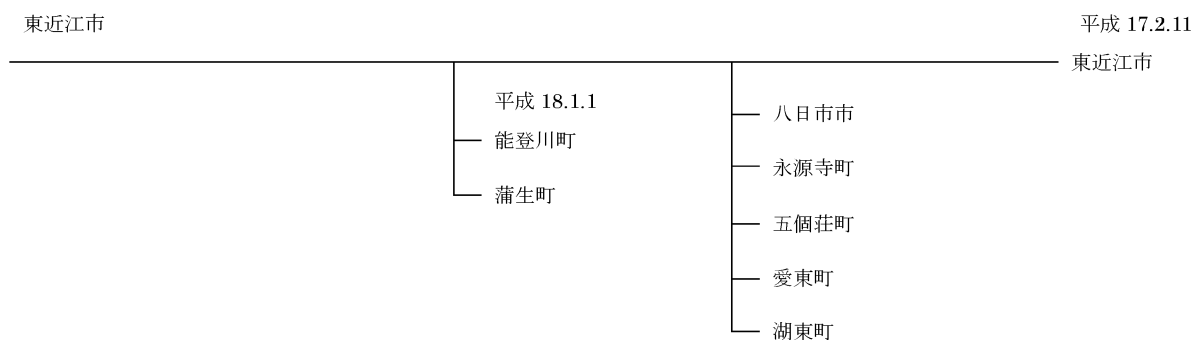
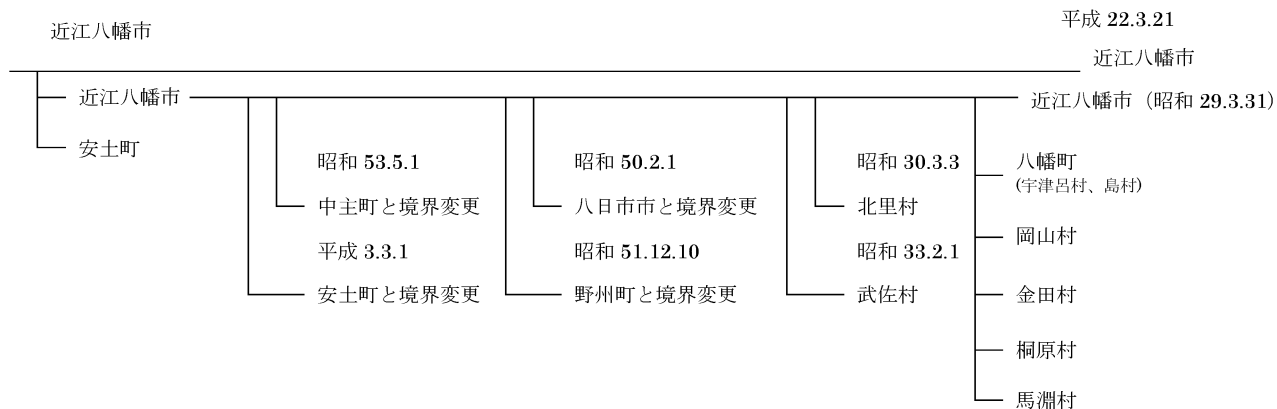
昭和 12.2.11



長浜市


平成 18.2.13





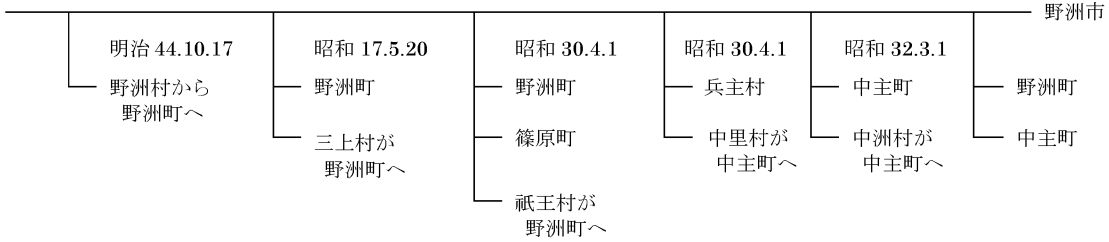
甲賀市

平成 16.10.1



野洲市

平成 16.10.1



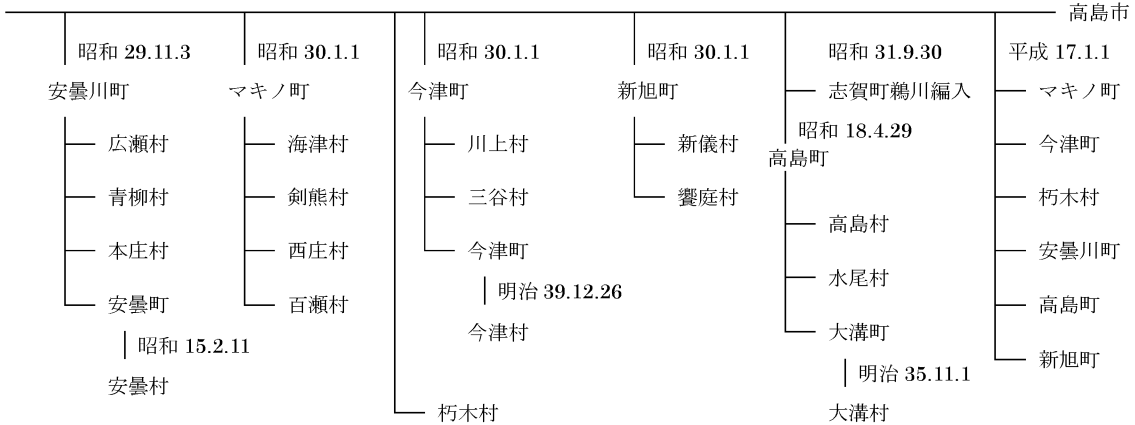
湖南市

平成 16.10.1



高島市

平成 17.1.1



米原市

平成 17.2.14

米原市

平成 17.10.1 編入

昭和 30.7.10

山東町

坂田郡柏原村

坂田郡大原村

坂田郡東黒田村

昭和 46.2.1

昭和 31.9.1

伊吹町

伊吹村

坂田郡春照村

坂田郡伊吹村

東浅井郡東草野村

昭和 31.9.1

大正 12.11.15

米原町

米原町

坂田郡入江村

坂田郡醒井村

明治 23.3.15

息郷村

坂田郡南箕浦村

昭和 30.4.1

近江町

坂田郡息長村

昭和 17.4.1

坂田村

明治 27.12.1 分立

日撫村(顔戸、高溝、舟崎)

坂田郡法性寺村の一部