集計結果の概要

１　世帯数及び人口

（１）　世帯数及び人口

平成１７年１０月１日現在で実施されました第１８回国勢調査の結果による京都市の世帯数は６５３，８６０世帯，人口は１，４７４，８１１人で，前回調査（平成１２年）の結果と比較しますと，この5年間で３３，５３３世帯（５．４パーセント），７，０２６人（０．５パーセント）の増加となりました。

平成１７年４月に編入した京北町の区域を除く区域で前回調査と比較しますと，３１，４２２世帯（５．１パーセント）,７６９人（０．１パーセント）の増加となりました。

人口を男女別にみますと，男性が７０３，２１０人，女性が７７１，６０１人で，前回調査と同じく男性が減少し，女性が増加しています。男性は昭和６０年の第１４回調査以降減少が続いており，女性１００人に対する男性の数である人口性比は９１．１４となり，調査開始以来最も少ない数となっています。

（２）　世帯数及び人口の推移（大正９年～平成１７年）

第１回調査からの推移をみますと，世帯数は引き続き増加傾向が続いており，人口は昭和２２年の第6回調査と平成２年の第１５回調査で減少しましたが，平成７年の第１６回調査以降は微増が続いています。

今回の第１８回調査と大正９年の第１回調査を比較しますと，市域面積は１３．７倍，世帯数は5．１倍，人口は2．５倍となっています。

表－１　世帯数及び人口の推移

	面積（km²）	世帯数（世帯）	人口（人）			対前回比較 人口		人口密度（1km²当たり）	1世帯当たりの人員	性比(女性100人に対する男性の数)	人口の推移(指数)
			総数	男	女	実数（人）	率（%）				
大正 9年（第 1 回）	60.43	128,893	591,323	299,686	291,637	－	－	9,785	4.59	102.76	100.0
14年（第 2 回）	60.43	148,672	679,963	350,759	329,204	88,640	15.0	11,252	4.57	106.55	115.0
昭和 5年（第 3 回）	60.43	162,075	765,142	396,756	368,386	85,179	12.5	12,662	4.72	107.70	129.4
10年（第 4 回）	288.65	224,663	1,080,593	555,792	524,801	315,451	41.2	3,744	4.81	105.91	182.7
15年（第 5 回）	288.65	235,259	1,089,726	545,107	544,619	9,133	0.8	3,775	4.63	100.09	184.3
22年（第 6 回）	288.65	249,436	999,660	483,028	516,632	△ 90,066	△ 8.3	3,463	4.01	93.50	169.1
25年（第 7 回）	536.45	263,729	1,101,854	533,426	568,428	102,194	10.2	2,054	4.18	93.84	186.3
30年（第 8 回）	550.27	274,878	1,204,084	585,963	618,121	102,230	9.3	2,188	4.38	94.80	203.6
35年（第 9 回）	610.61	317,059	1,284,818	628,250	656,568	80,734	6.7	2,104	4.05	95.69	217.3
40年（第10 回）	610.61	363,905	1,365,007	670,157	694,850	80,189	6.2	2,235	3.75	96.45	230.8
45年（第11 回）	610.61	420,768	1,419,165	697,418	721,747	54,158	4.0	2,324	3.37	96.63	240.0
50年（第12 回）	610.61	476,336	1,461,059	718,213	742,846	41,894	3.0	2,393	3.07	96.68	247.1
55年（第13 回）	610.61	523,708	1,473,065	721,402	751,663	12,006	0.8	2,412	2.81	95.97	249.1
60年（第14 回）	610.61	534,821	1,479,218	721,281	757,937	6,153	0.4	2,423	2.77	95.16	250.2
平成 2年（第15 回）	610.21	552,325	1,461,103	708,601	752,502	△ 18,115	△ 1.2	2,394	2.65	94.17	247.1
7年（第16 回）	610.21	586,647	1,463,822	706,859	756,963	2,719	0.2	2,399	2.50	93.38	247.6
12年（第17 回）	610.22	620,327	1,467,785	704,281	763,504	3,963	0.3	2,405	2.37	92.24	248.2
17年（第18 回）	**827.90**	**653,860**	**1,474,811**	**703,210**	**771,601**	**7,026**	**0.5**	**1,781**	**2.26**	**91.14**	**249.4**

図－１　人口及び増減率の推移

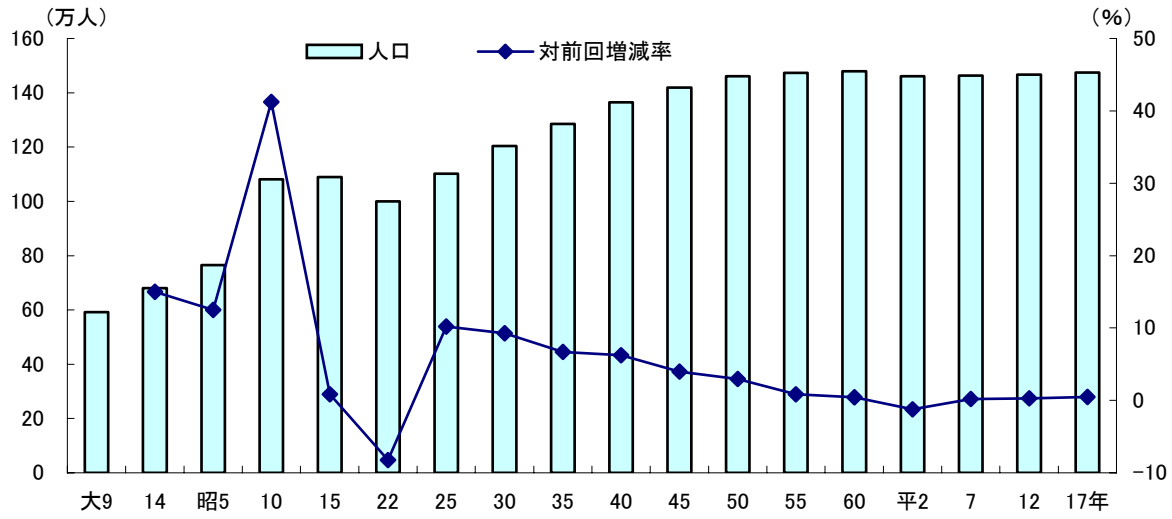

（３）　現在の市域による世帯数及び人口の推移（大正９年～平成１７年）

現在の市域（平成１７年４月に京北町を編入した後の区域）による世帯数及び人口の推移をみますと，京都市の推移と同様に，世帯数は増加傾向が続き，人口は昭和２２年の第６回調査と平成２年の第１５回調査で減少しましたが，平成７年の第１６回調査以降は微増となっています。

今回の第１８回調査と大正９年の第１回調査を比較しますと，世帯数で４．１倍，人口で２倍となっています。

表－２　　現在の市域による世帯数及び人口の推移

	世帯数（世帯）	人口（人）			対前回比較 人口		人口密度（1km²当たり）	1世帯当たりの人員	性比(女性100人に対する男性の数)	人口の推移(指数)
		総数	男	女	実数（人）	率（%）				
大正 9年（第 1 回）	159,566	736,462	373,548	362,914	−	−	890	4.62	102.93	100.0
14年（第 2 回）	187,209	860,878	445,116	415,762	124,416	16.9	1,040	4.60	107.06	116.9
昭和 5年（第 3 回）	209,924	987,777	511,813	475,964	126,899	14.7	1,193	4.71	107.53	134.1
10年（第 4 回）	232,021	1,117,439	574,606	542,833	129,662	13.1	1,350	4.82	105.85	151.7
15年（第 5 回）	242,842	1,127,870	564,717	563,153	10,431	0.9	1,362	4.64	100.28	153.1
22年（第 6 回）	257,800	1,041,699	504,135	537,564	△ 86,171	△ 7.6	1,258	4.04	93.78	141.4
25年（第 7 回）	269,383	1,130,185	547,565	582,620	88,486	8.5	1,365	4.20	93.98	153.5
30年（第 8 回）	280,041	1,229,808	599,025	630,783	99,623	8.8	1,485	4.39	94.97	167.0
35年（第 9 回）	319,201	1,295,012	633,396	661,616	65,204	5.3	1,564	4.06	95.73	175.8
40年（第10 回）	365,989	1,374,159	674,645	699,514	79,147	6.1	1,660	3.75	96.44	186.6
45年（第11 回）	422,777	1,427,376	701,448	725,928	53,217	3.9	1,724	3.38	96.63	193.8
50年（第12 回）	478,315	1,468,833	722,002	746,831	41,457	2.9	1,774	3.07	96.68	199.4
55年（第13 回）	525,710	1,480,377	724,979	755,398	11,544	0.8	1,788	2.82	95.97	201.0
60年（第14 回）	536,806	1,486,402	724,789	761,613	6,025	0.4	1,795	2.77	95.16	201.8
平成 2年（第15 回）	554,341	1,468,190	712,053	756,137	△ 18,212	△ 1.2	1,773	2.65	94.17	199.4
7年（第16 回）	588,760	1,470,902	710,314	760,588	2,712	0.2	1,777	2.50	93.39	199.7
12年（第17 回）	622,473	1,474,471	707,512	766,959	3,569	0.2	1,781	2.37	92.25	200.2
17年（第18 回）	**653,860**	**1,474,811**	**703,210**	**771,601**	**340**	**0.0**	**1,781**	**2.26**	**91.14**	**200.3**

（4） 行政区別の世帯数及び人口

行政区別に世帯数及び人口をみますと，最も世帯数及び人口が多い行政区は伏見区で，次いで右京区，左京区の順となっています。一方，最も世帯数及び人口が少ない行政区は東山区で，次いで下京区，上京区の順となっています。

前回調査と比較しますと，世帯数では東山区で引き続き減少となりましたが，その他の行政区では引き続き増加となりました。また，人口では，中京区，下京区，南区，右京区の４区で増加となりましたが，その他の区では減少となりました。

中京区では，人口の回復により昭和６０年調査以来の１０万人台となり，右京区では，京北町の編入により昭和５１年の西京区分区以降では初めて２０万人台となりました。また，西京区と伏見区では，世帯数は引き続き増加となりましたが，国勢調査結果では初めて人口が減少となりました。

表－３　行政区別の世帯数及び人口

	平成１７年国勢調査結果							
	面積	世帯数	人口（人）			人口密度	１世帯当たりの人員	性比
	(km²)	（世帯）	総数	男	女	(人／km²)		(女性=100)
京都市	**827.90**	**653,860**	**1,474,811**	**703,210**	**771,601**	**1,781**	**2.26**	**91.14**
北区	94.92	55,982	124,266	59,770	64,496	1,309	2.22	92.67
上京区	7.11	41,876	83,534	38,754	44,780	11,749	1.99	86.54
左京区	246.88	80,298	169,587	82,677	86,910	687	2.11	95.13
中京区	7.38	51,580	102,129	46,975	55,154	13,839	1.98	85.17
東山区	7.46	21,016	42,464	17,933	24,531	5,692	2.02	73.10
山科区	28.78	56,429	136,670	65,206	71,464	4,749	2.42	91.24
下京区	6.82	38,455	75,437	34,770	40,667	11,061	1.96	85.50
南区	15.78	43,063	98,193	49,019	49,174	6,223	2.28	99.68
右京区	291.95	86,622	202,356	96,371	105,985	693	2.34	90.93
（うち京北）	(217.68)	(2,111)	(6,257)	(2,990)	(3,267)	(10)	(2.96)	(91.52)
西京区	59.20	59,525	154,756	74,135	80,621	2,614	2.60	91.95
伏見区	61.62	119,014	285,419	137,600	147,819	4,632	2.40	93.09

	平成１２年国勢調査結果				対前回比較（平成１７年国勢調査／平成１２年国勢調査）							
	世帯数	人口（人）			世帯		人口総数		人口・男		人口・女	
	（世帯）	総数	男	女	増減数	増減率	増減数	増減率	増減数	増減率	増減数	増減率
京都市	**620,327**	**1,467,785**	**704,281**	**763,504**	**33,533**	**5.4**	**7,026**	**0.5**	**△ 1,071**	**△ 0.2**	**8,097**	**1.1**
	(622,473)	(1,474,471)	(707,512)	(766,959)	(31,387)	(5.0)	(340)	(0.0)	(△4,302)	(△0.6)	(4,642)	(0.6)
北区	55,514	126,125	61,307	64,818	468	0.8	△ 1,859	△ 1.5	△ 1,537	△ 2.5	△ 322	△ 0.5
上京区	39,951	84,187	39,032	45,155	1,925	4.8	△ 653	△ 0.8	△ 278	△ 0.7	△ 375	△ 0.8
左京区	77,826	171,556	84,631	86,925	2,472	3.2	△ 1,969	△ 1.1	△ 1,954	△ 2.3	△ 15	△ 0.0
中京区	44,798	95,038	43,936	51,102	6,782	15.1	7,091	7.5	3,039	6.9	4,052	7.9
東山区	21,238	44,813	18,957	25,856	△ 222	△ 1.0	△ 2,349	△ 5.2	△ 1,024	△ 5.4	△ 1,325	△ 5.1
山科区	53,741	137,624	65,589	72,035	2,688	5.0	△ 954	△ 0.7	△ 383	△ 0.6	△ 571	△ 0.8
下京区	34,134	71,212	33,120	38,092	4,321	12.7	4,225	5.9	1,650	5.0	2,575	6.8
南区	40,508	97,820	48,821	48,999	2,555	6.3	373	0.4	198	0.4	175	0.4
右京区	80,385	195,573	94,040	101,533	4,091	5.0	97	0.0	△ 900	△ 0.9	997	0.9
京北町	2,146	6,686	3,231	3,455								
西京区	56,876	155,928	74,643	81,285	2,649	4.7	△ 1,172	△ 0.8	△ 508	△ 0.7	△ 664	△ 0.8
伏見区	115,356	287,909	140,205	147,704	3,658	3.2	△ 2,490	△ 0.9	△ 2,605	△ 1.9	115	0.1

（注） 平成１２年国勢調査結果の京都市のかっこ内の数値は，旧京北町域を含んでいます。

表－４　行政区別人口の推移

	昭和30年	昭和35年	昭和40年	昭和45年	昭和50年	昭和55年	昭和60年	平成2年	平成7年	平成12年	平成17年
京都市	**1,204,084**	**1,284,818**	**1,365,007**	**1,419,165**	**1,461,059**	**1,473,065**	**1,479,218**	**1,461,103**	**1,463,822**	**1,467,785**	**1,474,811**
北区	117,405	123,230	131,207	135,681	138,193	136,181	131,073	127,348	127,078	126,125	124,266
上京区	149,835	148,427	140,879	124,456	109,520	99,262	92,897	87,861	84,061	84,187	83,534
左京区	166,436	177,692	186,557	188,434	189,307	185,645	182,201	173,282	172,030	171,556	169,587
中京区	166,775	163,572	150,112	130,482	114,573	105,921	100,015	94,676	91,062	95,038	102,129
東山区	93,985	94,767	91,019	80,887	70,544	62,077	56,332	51,171	48,241	44,813	42,464
山科区	34,567	43,878	63,508	94,005	126,124	136,318	136,954	136,070	137,104	137,624	136,670
下京区	145,871	146,174	135,576	116,200	99,779	86,821	78,744	73,457	70,662	71,212	75,437
南区	91,740	104,918	109,521	108,200	104,423	101,713	101,206	98,962	98,905	97,820	98,193
右京区	96,270	115,781	150,336	178,304	189,422	192,646	194,175	195,323	197,600	195,573	202,356
西京区	23,169	31,086	43,135	71,947	88,828	109,325	130,683	142,677	151,118	155,928	154,756
伏見区	118,031	135,293	163,157	190,569	230,346	257,156	274,938	280,276	285,961	287,909	285,419
（別掲）											
京北町	10,975	10,194	9,152	8,211	7,774	7,312	7,184	7,087	7,080	6,686	右京区へ

（注） 東山区，山科区，右京区及び西京区の昭和５０年までの数値は，分区当時の区域内の国勢統計区（昭和４０年以前は元学区）の値を掲載しています。

図－２　行政区別人口の推移

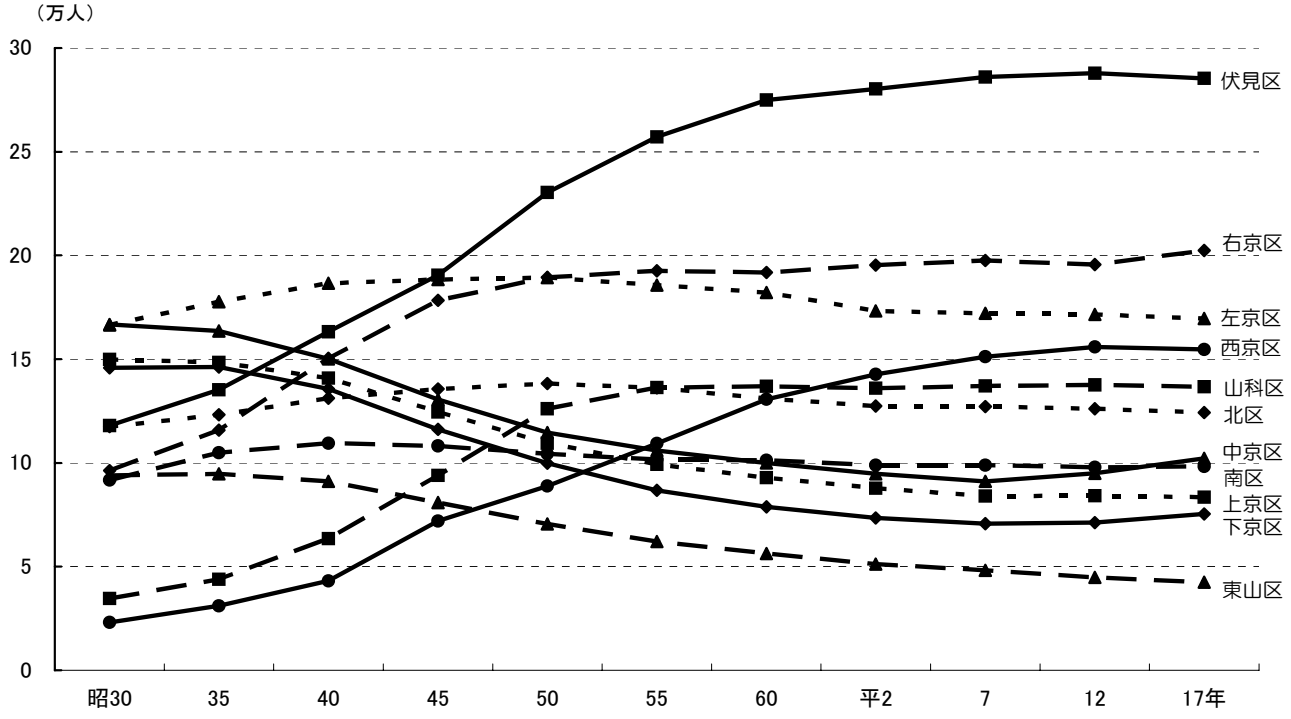

（注） 東山区，山科区，右京区及び西京区の昭和５０年までの数値は，分区当時の区域内の国勢統計区（昭和４０年以前は元学区）の値を掲載しています。

２　年齢別人口

（1）　年齢３区分別人口

人口を年齢３区分別にみますと，１５歳未満の年少人口が１７７，３１５人（構成比１２．０パーセント），１５歳から６４歳までの生産年齢人口が９９０，４４６人（同６７．２パーセント），６５歳以上の老年人口が２９２，９２７人（同１９．９パーセント）となり，前回調査に引き続き，老年人口は増加，年少人口と生産年齢人口は減少となりました。

今回調査の年少人口は，大正９年の第１回調査の年少人口も下回り，調査開始以来初めて１８万人を下回りました。また，生産年齢人口は昭和３５年の第９回調査以来の１００万人を下回る人口となりました。

年齢３区分別人口を行政区別にみますと，年少人口は，人口増加に伴って中京区と下京区で増加したもの，構成比はすべての行政区で低下しており，その構成比が高いのは，西京区，伏見区，山科区，南区，右京区の順（以上の行政区が京都市の構成比に比べて高くなっています。）となっています。

一方，老年人口はすべての行政区で増加しており，構成比は下京区を除く行政区で高くなっており，その構成比が高いのは，東山区，上京区，下京区，北区，中京区，左京区の順（以上の行政区は京都市の構成比に比べて高くなっています。）となっています。

表－５　年齢３区分区別人口の推移

	人口総数	年少人口（15歳未満）			生産年齢人口（15～64歳）			老年人口（65歳以上）		
	（注）	人口	構成比	増減率	人口	構成比	増減率	人口	構成比	増減率
大正 9年	591,323	185,806	31.4	－	383,895	64.9	－	21,622	3.7	－
14年	679,963	201,656	29.7	8.5	455,885	67.0	18.8	22,422	3.3	3.7
昭和 5年	765,142	220,413	28.8	9.3	521,565	68.2	14.4	23,164	3.0	3.3
10年	1,080,593	328,004	30.4	48.8	718,646	66.5	37.8	33,943	3.1	46.5
15年	1,089,726	314,768	31.0	△ 4.0	661,264	65.2	△ 8.0	38,580	3.8	13.7
22年	999,660	313,879	31.4	△ 0.3	648,426	64.9	△ 1.9	37,355	3.7	△ 3.2
25年	1,101,854	349,641	31.7	11.4	705,121	64.0	8.7	47,041	4.3	25.9
30年	1,204,084	341,486	28.4	△ 2.3	802,804	66.7	13.9	59,767	5.0	27.1
35年	1,284,818	307,079	23.9	△ 10.1	905,684	70.5	12.8	72,055	5.6	20.6
40年	1,365,007	271,311	19.9	△ 11.6	1,007,016	73.8	11.2	86,680	6.4	20.3
45年	1,419,165	287,573	20.3	6.0	1,025,582	72.3	1.8	106,010	7.5	22.3
50年	1,461,059	316,294	21.6	10.0	1,013,952	69.4	△ 1.1	129,919	8.9	22.6
55年	1,473,065	309,970	21.0	△ 2.0	1,009,844	68.6	△ 0.4	153,107	10.4	17.8
60年	1,479,218	282,809	19.1	△ 8.8	1,027,331	69.5	1.7	168,417	11.4	10.0
平成 2年	1,461,103	231,463	15.8	△ 18.2	1,037,706	71.0	1.0	184,959	12.7	9.8
平成 7年	1,463,822	200,258	13.7	△ 13.5	1,040,625	71.1	0.3	213,403	14.6	15.4
12年	1,467,785	185,896	12.7	△ 7.2	1,015,509	69.2	△ 2.4	252,963	17.2	18.5
（別掲）										
京北町	6,686	964	14.4	△ 17.7	3,684	55.1	△ 10.1	2,036	30.5	12.4
平成17年	**1,474,811**	**177,315**	**12.0**	**△ 4.6**	**990,446**	**67.2**	**△ 2.5**	**292,927**	**19.9**	**15.8**
				(△5.1)			(△2.8)			(14.9)

（注）　人口総数には年齢不詳を含んでいます。
　　昭和１５年国勢調査結果は，銃後人口（軍人・軍属を除いた人口）であり，平成１７年国勢調査結果のかっこ内の数値は現在の市域での比較数値です。

図－３　年齢３区分人口の推移

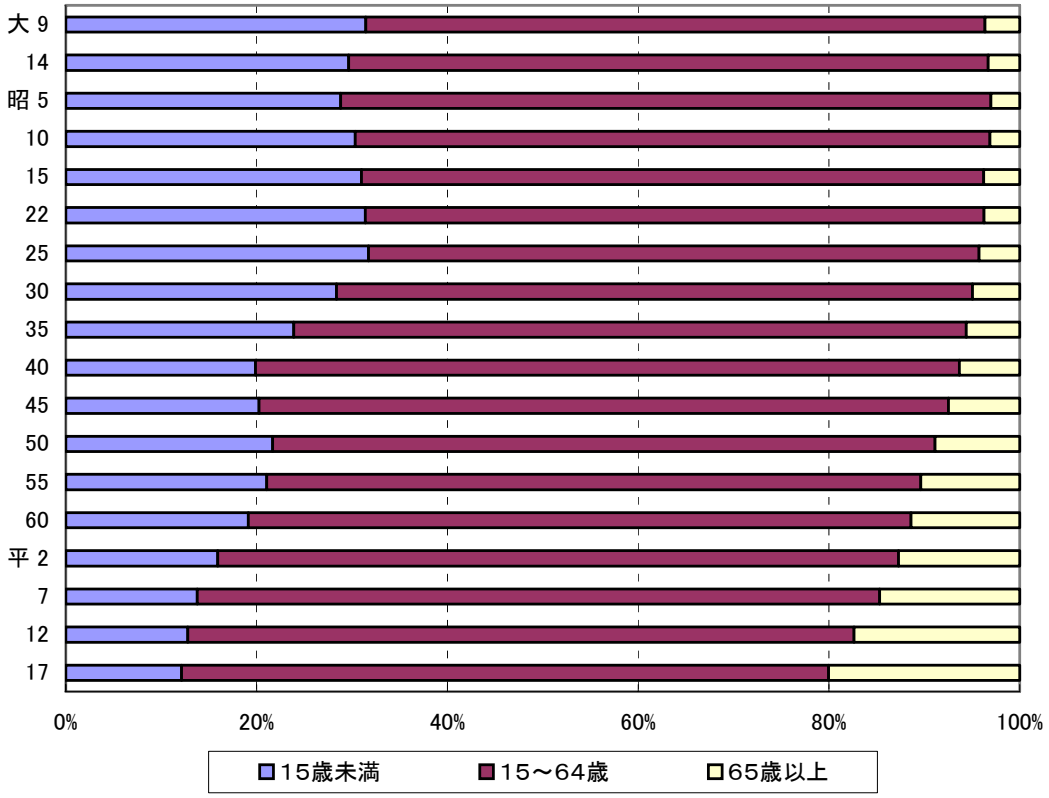

図－４　行政区別の年齢３区分別人口

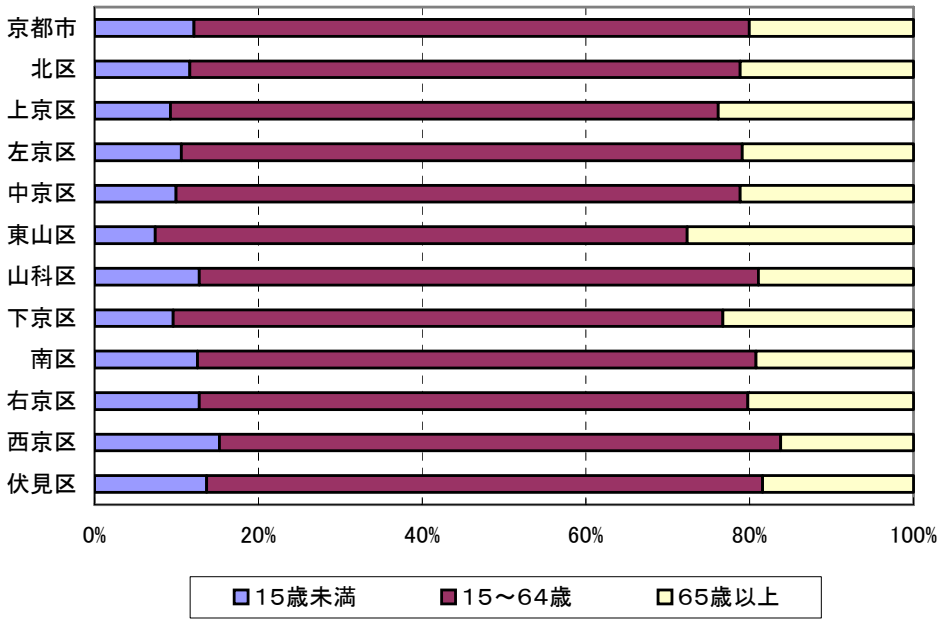

（2） 年齢５歳階級別人口

人口を年齢５歳階級別にみますと，最も多い階級は２０歳から２４歳までで，前回調査に比べて人口は減少しましたが，昭和４０年の第１０回調査以来，最も人口の多い年齢階級となりました。次いで５５歳から５９歳まで（第一次ベビーブーム期に生まれた方を含む。），３０歳から３５歳まで（第二次ベビーブーム期に生まれた方を含む。）の階級が多くなっています。

年齢５歳階級別人口を行政区別にみますと，最も人口の多い階級は，北区，上京区，左京区，中京区及び東山区では２０歳から２４歳まで，山科区，南区，右京区及び伏見区では５５歳から５９歳まで，下京区では２５歳から２９歳まで，西京区では３０歳から３４歳までとなっています。

表－６　年齢５歳階級別人口

	京都市	北区	上京区	左京区	中京区	東山区	山科区	下京区	南区	右京区	西京区	伏見区
総数	1,474,811	124,266	83,534	169,587	102,129	42,464	136,670	75,437	98,193	202,356	154,756	285,419
0～ 4歳	57,951	4,292	2,382	5,569	3,337	950	5,789	2,655	4,253	8,246	7,626	12,852
5～ 9歳	60,496	4,999	2,563	6,051	3,512	1,027	6,065	2,268	4,101	8,359	8,167	13,384
10～14歳	58,868	5,111	2,723	6,158	3,229	1,130	5,540	2,158	3,976	8,493	7,599	12,751
15～19歳	79,825	8,048	4,667	10,572	4,849	2,716	6,589	3,163	5,253	10,972	8,054	14,942
20～24歳	122,225	13,278	9,743	19,221	9,318	4,171	8,945	6,425	6,586	14,266	9,796	20,476
25～29歳	105,048	7,456	6,239	12,170	8,442	2,849	9,405	6,504	7,496	13,069	10,870	20,548
30～34歳	115,111	8,358	5,873	11,759	8,386	2,594	11,659	6,497	8,091	15,182	13,169	23,543
35～39歳	99,333	7,748	4,882	10,251	7,206	2,178	9,772	4,993	6,891	13,729	11,610	20,073
40～44歳	88,184	7,403	4,597	9,378	6,422	2,104	8,155	4,314	6,191	12,406	10,017	17,197
45～49歳	77,200	6,549	4,108	8,645	5,505	1,990	6,963	3,666	5,289	10,623	8,847	15,015
50～54歳	86,695	7,067	4,191	9,569	5,760	2,316	8,374	3,847	6,223	11,657	9,713	17,978
55～59歳	117,709	9,390	5,913	12,849	7,657	3,461	12,402	5,450	8,117	15,652	12,740	24,078
60～64歳	99,116	7,847	5,151	10,625	6,404	2,983	10,826	4,621	6,731	13,812	10,380	19,736
65～69歳	84,498	6,963	4,945	9,277	5,809	2,848	8,328	4,319	5,752	12,150	8,128	15,979
70～74歳	75,547	6,649	4,999	8,911	5,520	3,040	6,497	4,333	4,931	10,432	6,481	13,754
75～79歳	57,958	5,322	4,167	7,190	4,366	2,465	4,650	3,649	3,724	7,655	4,783	9,987
80～84歳	38,554	3,686	2,932	4,988	3,042	1,738	3,075	2,501	2,373	4,973	2,845	6,401
85～89歳	21,800	2,130	1,645	2,800	1,696	940	1,842	1,436	1,302	2,640	1,627	3,742
90～94歳	11,081	1,111	809	1,423	868	458	1,014	702	636	1,408	765	1,887
95～99歳	3,119	309	220	469	176	121	338	179	126	342	214	625
100歳以上	370	31	16	58	14	17	49	26	13	46	29	71
年齢不詳	14,123	519	769	1,654	611	368	393	1,731	138	6,244	1,296	400
＜実数＞												
15歳未満	177,315	14,402	7,668	17,778	10,078	3,107	17,394	7,081	12,330	25,098	23,392	38,987
15～64歳	990,446	83,144	55,364	115,039	69,949	27,362	93,090	49,480	66,868	131,368	105,196	193,586
65歳以上	292,927	26,201	19,733	35,116	21,491	11,627	25,793	17,145	18,857	39,646	24,872	52,446
＜構成比＞												
15歳未満	12.0	11.6	9.2	10.5	9.9	7.3	12.7	9.4	12.6	12.4	15.1	13.7
15～64歳	67.2	66.9	66.3	67.8	68.5	64.4	68.1	65.6	68.1	64.9	68.0	67.8
65歳以上	19.9	21.1	23.6	20.7	21.0	27.4	18.9	22.7	19.2	19.6	16.1	18.4
平均年齢	43.0	43.1	44.5	43.1	43.8	47.2	43.2	44.7	42.9	43.1	41.0	42.3

（3） 配偶関係（4区分），年齢（5歳階級），男女別１５歳以上人口

１５歳以上の人口を配偶関係別にみますと，男性，女性共に，有配偶が低下する一方で，離別が上昇しています。

少子化の進展で注目されている２５歳から３９歳までの未婚の総数に占める割合（未婚率）をみますと，男性，女性共，今回調査でも上昇が続いています。２５歳から２９歳までの階級では女性の上昇幅が大きく，３０歳から３４歳までの階級では男性の未婚率が５０パーセントを超え，３５歳から３９歳までの階級では男性，女性共，未婚率の上昇幅が大きくなっています。

表－７　配偶関係（4区分），男女別１５歳以上人口の推移

	男					女				
	総数（注）	未婚	有配偶	死別	離別	総数（注）	未婚	有配偶	死別	離別
＜実数＞										
昭和50年	556,086	199,388	336,555	13,738	6,021	587,785	155,736	337,558	77,988	16,139
55年	562,573	197,635	341,659	13,473	7,709	600,378	157,426	343,101	77,905	19,039
60年	575,976	205,966	343,675	14,121	9,948	619,772	168,386	344,593	81,896	22,950
平成 2年	585,086	211,190	338,865	13,460	11,090	637,579	183,315	339,492	78,837	24,178
7年	598,256	222,724	339,838	13,916	13,519	655,772	196,775	340,111	82,403	28,261
12年	600,950	217,259	338,982	14,447	16,559	667,522	198,560	339,095	81,422	33,064
（別掲）										
京北町	2,736	627	1,930	120	51	2,984	378	1,916	623	48
平成17年	605,007	217,783	334,085	15,127	20,855	678,366	202,656	334,882	83,064	39,854
＜構成比＞										
昭和50年	100.0	35.9	60.5	2.5	1.1	100.0	26.5	57.4	13.3	2.7
55年	100.0	35.1	60.7	2.4	1.4	100.0	26.2	57.1	13.0	3.2
60年	100.0	35.8	59.7	2.5	1.7	100.0	27.2	55.6	13.2	3.7
平成 2年	100.0	36.1	57.9	2.3	1.9	100.0	28.8	53.2	12.4	3.8
7年	100.0	37.2	56.8	2.3	2.3	100.0	30.0	51.9	12.6	4.3
12年	100.0	36.2	56.4	2.4	2.8	100.0	29.7	50.8	12.2	5.0
（別掲）										
京北町	100.0	22.9	70.5	4.4	1.9	100.0	12.7	64.2	20.9	1.6
平成17年	**100.0**	**36.0**	**55.2**	**2.5**	**3.4**	**100.0**	**29.9**	**49.4**	**12.2**	**5.9**

（注） 総数には配偶関係不詳を含んでいます。

表－８　２５～３９歳の未婚率の推移

	男			女		
	25～29歳	30～34歳	35～39歳	25～29歳	30～34歳	35～39歳
昭和50年	56.3	17.4	7.5	29.4	12.1	8.8
55年	61.3	26.7	10.2	31.2	14.5	9.0
60年	64.0	31.6	17.4	37.1	15.4	10.9
平成 2年	66.2	33.6	20.7	46.9	18.5	11.4
7年	69.5	38.5	23.0	54.8	25.7	14.4
12年	73.0	44.5	25.0	61.1	32.9	18.1
（別掲）						
京北町	76.5	53.7	24.8	57.9	19.6	3.8
平成17年	**77.0**	**50.5**	**30.3**	**68.0**	**39.2**	**23.7**

図－５　２５～３９歳の未婚率の推移

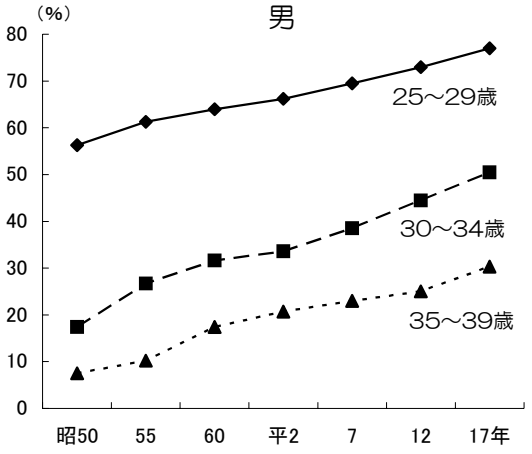

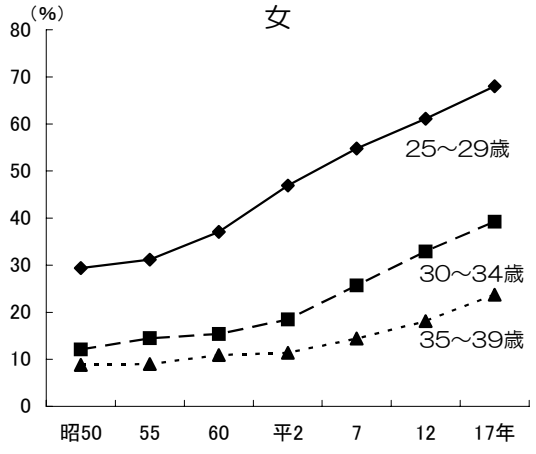

表－９　配偶関係（４区分），年齢（５歳階級），男女別１５歳以上人口

年齢区分	総数	未婚	有配偶	死別	離別
			男		
総数（注）	605,007	217,783	334,085	15,127	20,855
15～19歳	40,192	40,025	146	2	12
20～24歳	61,910	59,873	1,904	9	100
25～29歳	51,768	39,842	11,477	23	409
30～34歳	56,500	28,517	26,776	30	1,125
35～39歳	48,864	14,790	29,732	62	1,770
40～44歳	42,864	9,383	29,454	110	2,131
45～49歳	37,625	6,280	27,686	189	2,112
50～54歳	41,686	6,250	30,881	410	2,505
55～59歳	56,603	6,605	43,223	992	3,639
60～64歳	46,635	2,896	37,778	1,397	2,817
65～69歳	39,411	1,550	32,447	1,924	1,960
70～74歳	34,375	993	28,303	2,355	1,306
75～79歳	24,116	500	19,127	2,674	624
80～84歳	13,121	195	9,583	2,213	248
85歳以上	9,337	84	5,568	2,737	97
(再掲)					
65歳以上	120,360	3,322	95,028	11,903	4,235
			女		
総数（注）	678,366	202,656	334,882	83,064	39,854
15～19歳	39,633	39,367	234	2	18
20～24歳	60,315	56,838	3,158	7	271
25～29歳	53,280	36,255	15,881	25	1,033
30～34歳	58,611	22,995	32,617	115	2,710
35～39歳	50,469	11,950	33,089	210	3,615
40～44歳	45,320	7,499	31,934	458	4,293
45～49歳	39,575	4,677	29,362	735	3,927
50～54歳	45,009	4,180	33,725	1,572	4,535
55～59歳	61,106	5,065	44,961	3,597	6,021
60～64歳	52,481	3,489	37,041	5,949	4,576
65～69歳	45,087	2,766	29,217	8,494	3,111
70～74歳	41,172	2,802	22,479	11,938	2,275
75～79歳	33,842	2,537	13,520	14,372	1,677
80～84歳	25,433	1,427	5,679	15,327	1,119
85歳以上	27,033	809	1,985	20,263	673
(再掲)					
65歳以上	172,567	10,341	72,880	70,394	8,855

（注）　総数には配偶関係不詳を含んでいます。

図－６　年齢（５歳階級）別有配偶率の推移

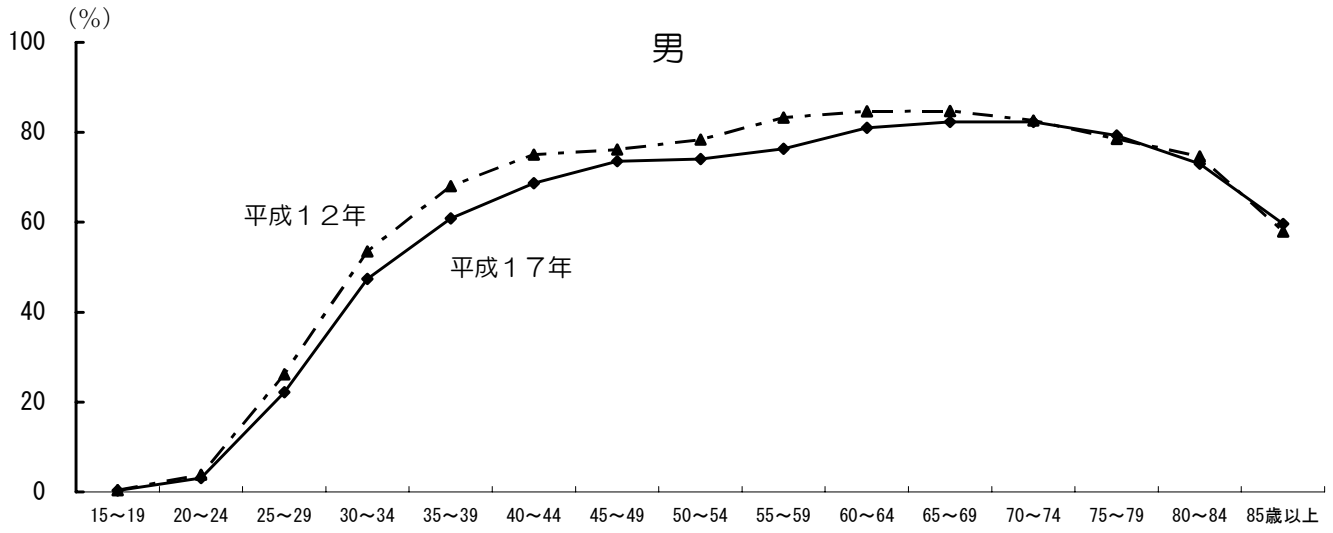

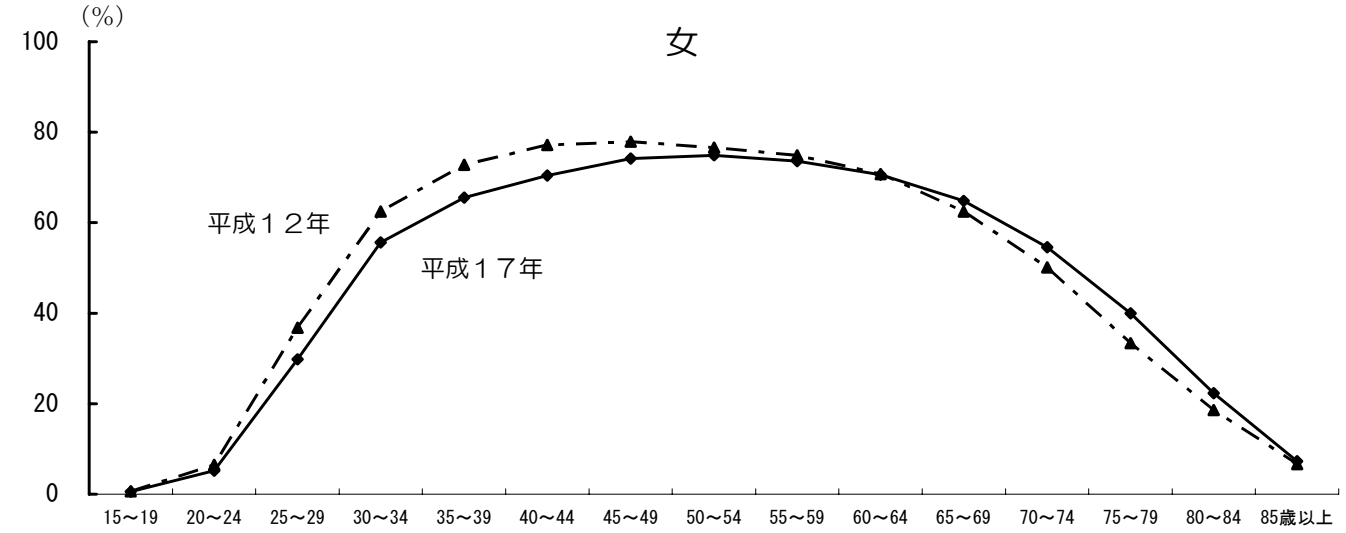

３　人口集中地区（ＤＩＤ）の人口

国勢調査結果の集計地域区分の一つで，原則として人口密度が高いなど都市的地域を表す人口集中地区（ＤＩＤ＝Densely Inhabited District）の推移をみますと，その面積は，人口集中地区が初めて設定された昭和３５年の調査以降引き続き増加しており，今回調査では１４０．１０平方キロメートルで，前回調査に比べて０，２７平方キロメートルの増加となりました。行政区別では，伏見区，西京区，左京区，山科区，南区の４区で増加となりましたが，北区，東山区，右京区では減少となりました。

人口総数に占める人口の割合は，平成７年の調査をピークに前回調査から引き続き減少しており，今回調査では９４．１パーセントで，前回調査に比べて０．５ポイント低下しました。行政区別では，左京区，南区，山科区，東山区で増加となりましたが，右京区，伏見区，西京区，北区では減少となりました。

なお，上京区，中京区，下京区は，昭和３５年の調査以降全区域が人口集中地区となっています。

表ー１０　人口集中地区（ＤＩＤ）の人口の推移

	面積（ｋ㎡）	総面積に占める割合（％）	人口（人）	人口総数に占める割合（％）	人口密度（１㎢当たり）
昭和35年	82.3	13.5	1,167,957	90.9	14,191
40年	86.3	14.1	1,239,647	90.8	14,364
45年	101.7	16.7	1,301,277	91.7	12,795
50年	115.6	18.9	1,363,411	93.3	11,794
55年	127.4	20.9	1,373,395	93.2	10,780
60年	129.5	21.2	1,381,923	93.4	10,671
平成 2年	132.4	21.7	1,360,640	93.1	10,277
7年	139.4	22.8	1,389,004	94.9	9,964
平成12年	139.83	22.9	1,388,842	94.6	9,932
北区	10.94	11.5	117,587	93.2	10,748
上京区	7.11	100.0	84,187	100.0	11,841
左京区	17.31	7.0	154,022	89.8	8,898
中京区	7.38	100.0	95,038	100.0	12,878
東山区	5.28	70.8	44,513	99.3	8,430
山科区	12.07	41.9	130,687	95.0	10,827
下京区	6.82	100.0	71,212	100.0	10,442
南区	14.01	88.8	96,682	98.8	6,901
右京区	16.86	22.7	189,890	97.1	11,263
西京区	13.70	23.1	139,452	89.4	10,179
伏見区	28.35	46.0	265,572	92.2	9,368
平成17年	140.10	16.9	1,387,532	94.1	9,904
北区	10.85	11.4	115,407	92.9	10,637
上京区	7.11	100.0	83,534	100.0	11,749
左京区	17.39	7.0	152,848	90.1	8,789
中京区	7.38	100.0	102,129	100.0	13,839
東山区	5.27	70.6	42,183	99.3	8,004
山科区	12.09	42.0	129,888	95.0	10,743
下京区	6.82	100.0	75,437	100.0	11,061
南区	14.02	88.8	97,170	99.0	6,931
右京区	16.85	5.8	190,394	94.1	11,299
西京区	13.81	23.3	137,760	89.0	9,975
伏見区	28.51	46.3	260,782	91.4	9,147

４　世帯

（1）　世帯の規模

世帯数を，寄宿舎や病院などの施設等の世帯を除いた一般世帯でみますと，その一般世帯数は６４１，４５５世帯で，前回調査に比べて３０，７９０世帯（５．０パーセント）の増加となっています。その一般世帯の世帯員は１，４３４，０９４人で，１世帯当たりの人員は２．２４人となり，前回調査に比べて０．１人の減少となっています。

世帯人員別にみますと，３人までの世帯は増加し，４人以上の世帯は減少しています。

行政区別の世帯人員別世帯数では，前回に引き続き，西京区を除く行政区では１人世帯が最も多く，西京区では２人世帯が最も多くなっています。

表－１１　一般世帯の世帯人員別世帯数と世帯人員

	世帯人員別世帯数								世帯人員	１世帯当たり人員
	総数	１人	２人	３人	４人	５人	６人	７人以上		
＜実数＞										
昭和50年	497,253	147,020	79,595	84,657	106,212	47,422	21,141	11,206	1,432,618	2.88
55年	521,783	164,224	87,963	82,535	112,330	46,861	19,375	8,495	1,450,400	2.78
60年	533,474	167,825	97,403	84,913	110,822	48,385	17,235	6,891	1,456,765	2.73
平成 2年	546,157	179,519	108,256	88,022	107,226	42,353	14,980	5,801	1,433,164	2.62
7年	579,369	205,734	125,383	94,464	98,885	37,356	12,731	4,816	1,433,714	2.47
平成12年	610,665	229,280	143,465	100,505	91,777	31,731	10,106	3,801	1,431,843	2.34
北区	54,832	23,276	11,849	8,151	7,592	2,739	874	351	123,304	2.25
上京区	39,440	18,551	8,945	5,127	4,309	1,635	623	250	82,797	2.10
左京区	75,734	34,352	15,808	10,825	9,759	3,392	1,180	418	164,545	2.17
中京区	43,162	19,356	9,892	6,148	4,896	1,946	648	276	92,820	2.15
東山区	21,136	10,266	4,834	2,669	2,118	819	296	134	43,262	2.05
山科区	53,433	16,075	13,698	10,304	9,336	2,877	855	288	133,328	2.50
下京区	33,760	16,007	7,746	4,447	3,534	1,313	502	211	70,095	2.08
南区	39,686	13,685	10,038	6,560	6,155	2,246	721	281	95,676	2.41
右京区	77,736	26,763	18,686	13,809	12,513	4,260	1,250	455	187,710	2.41
西京区	56,777	13,375	14,125	11,669	12,179	3,934	1,115	380	154,472	2.72
伏見区	114,969	37,574	27,844	20,796	19,386	6,570	2,042	757	283,834	2.47
(別掲)										
京北町	2,140	345	706	356	307	204	137	85	6,502	3.04
平成17年	641,455	256,062	157,088	103,481	85,840	27,749	8,206	3,029	1,434,094	2.24
北区	55,386	23,724	12,725	8,349	7,169	2,434	724	261	121,330	2.19
上京区	41,121	20,852	8,943	5,340	3,959	1,347	517	163	81,626	1.99
左京区	78,697	37,028	17,484	11,035	9,113	2,882	863	292	163,276	2.07
中京区	50,935	25,765	11,318	6,453	5,076	1,658	470	195	100,585	1.97
東山区	20,665	10,346	4,907	2,532	1,886	652	238	104	40,749	1.97
山科区	55,988	19,118	14,837	10,119	8,399	2,535	711	269	131,637	2.35
下京区	36,689	18,052	8,654	4,805	3,497	1,157	378	146	72,873	1.99
南区	42,900	16,712	10,671	6,885	5,862	1,957	578	235	97,116	2.26
右京区	82,079	28,355	21,509	14,584	12,111	3,939	1,145	436	193,311	2.36
西京区	58,405	14,814	15,686	12,243	11,056	3,418	879	309	151,750	2.60
伏見区	118,590	41,296	30,354	21,136	17,712	5,770	1,703	619	279,841	2.36
＜構成比＞										
昭和50年	100.0	29.6	16.0	17.0	21.4	9.5	4.3	2.3		
55年	100.0	31.5	16.9	15.8	21.5	9.0	3.7	1.6		
60年	100.0	31.5	18.3	15.9	20.8	9.1	3.2	1.3		
平成 2年	100.0	32.9	19.8	16.1	19.6	7.8	2.7	1.1		
7年	100.0	35.5	21.6	16.3	17.1	6.4	2.2	0.8		

表－１１　一般世帯の世帯人員別世帯数と世帯人員（続き）

	世帯人員別世帯数								世帯人員	１世帯当たり人員
	総数	１人	２人	３人	４人	５人	６人	７人以上		
＜構成比＞－続き－										
平成12年	100.0	37.5	23.5	16.5	15.0	5.2	1.7	0.6		
北区	100.0	42.4	21.6	14.9	13.8	5.0	1.6	0.6		
上京区	100.0	47.0	22.7	13.0	10.9	4.1	1.6	0.6		
左京区	100.0	45.4	20.9	14.3	12.9	4.5	1.6	0.6		
中京区	100.0	44.8	22.9	14.2	11.3	4.5	1.5	0.6		
東山区	100.0	48.6	22.9	12.6	10.0	3.9	1.4	0.6		
山科区	100.0	30.1	25.6	19.3	17.5	5.4	1.6	0.5		
下京区	100.0	47.4	22.9	13.2	10.5	3.9	1.5	0.6		
南区	100.0	34.5	25.3	16.5	15.5	5.7	1.8	0.7		
右京区	100.0	34.4	24.0	17.8	16.1	5.5	1.6	0.6		
西京区	100.0	23.6	24.9	20.6	21.5	6.9	2.0	0.7		
伏見区	100.0	32.7	24.2	18.1	16.9	5.7	1.8	0.7		
(別掲)										
京北町	100.0	16.1	33.0	16.6	14.3	9.5	6.4	4.0		
平成17年	100.0	39.9	24.5	16.1	13.4	4.3	1.3	0.5		
北区	100.0	42.8	23.0	15.1	12.9	4.4	1.3	0.5		
上京区	100.0	50.7	21.7	13.0	9.6	3.3	1.3	0.4		
左京区	100.0	47.1	22.2	14.0	11.6	3.7	1.1	0.4		
中京区	100.0	50.6	22.2	12.7	10.0	3.3	0.9	0.4		
東山区	100.0	50.1	23.7	12.3	9.1	3.2	1.2	0.5		
山科区	100.0	34.1	26.5	18.1	15.0	4.5	1.3	0.5		
下京区	100.0	49.2	23.6	13.1	9.5	3.2	1.0	0.4		
南区	100.0	39.0	24.9	16.0	13.7	4.6	1.3	0.5		
右京区	100.0	34.5	26.2	17.8	14.8	4.8	1.4	0.5		
西京区	100.0	25.4	26.9	21.0	18.9	5.9	1.5	0.5		
伏見区	100.0	34.8	25.6	17.8	14.9	4.9	1.4	0.5		
＜増減率＞										
昭和50年	10.3	20.1	24.3	10.3	12.8	△ 8.5	△ 20.0	△ 26.0	3.0	
55年	4.9	11.7	10.5	△ 2.5	5.8	△ 1.2	△ 8.4	△ 24.2	1.2	
60年	2.2	2.2	10.7	2.9	△ 1.3	3.3	△ 11.0	△ 18.9	0.4	
平成 2年	2.4	7.0	11.1	3.7	△ 3.2	△ 12.5	△ 13.1	△ 15.8	△ 1.6	
7年	6.1	14.6	15.8	7.3	△ 7.8	△ 11.8	△ 15.0	△ 17.0	0.0	
12年	5.4	11.4	14.4	6.4	△ 7.2	△ 15.1	△ 20.6	△ 21.1	△ 0.1	
平成17年	5.0	11.5	9.0	2.6	△ 6.5	△ 12.5	△ 18.8	△ 20.3	0.2	
北区	1.0	1.9	7.4	2.4	△ 5.6	△ 11.1	△ 17.2	△ 25.6	△ 1.6	
上京区	4.3	12.4	△ 0.0	4.2	△ 8.1	△ 17.6	△ 17.0	△ 34.8	△ 1.4	
左京区	3.9	7.8	10.6	1.9	△ 6.6	△ 15.0	△ 26.9	△ 30.1	△ 0.8	
中京区	18.0	33.1	14.4	5.0	3.7	△ 14.8	△ 27.5	△ 29.3	8.4	
東山区	△ 2.2	0.8	1.5	△ 5.1	△ 11.0	△ 20.4	△ 19.6	△ 22.4	△ 5.8	
山科区	4.8	18.9	8.3	△ 1.8	△ 10.0	△ 11.9	△ 16.8	△ 6.6	△ 1.3	
下京区	8.7	12.8	11.7	8.1	△ 1.0	△ 11.9	△ 24.7	△ 30.8	4.0	
南区	8.1	22.1	6.3	5.0	△ 4.8	△ 12.9	△ 19.8	△ 16.4	1.5	
右京区	2.8	4.6	10.9	3.0	△ 5.5	△ 11.8	△ 17.4	△ 19.3	△ 0.5	
西京区	2.9	10.8	11.1	4.9	△ 9.2	△ 13.1	△ 21.2	△ 18.7	△ 1.8	
伏見区	3.1	9.9	9.0	1.6	△ 8.6	△ 12.2	△ 16.6	△ 18.2	△ 1.4	

(注) 昭和５５年調査までは「普通世帯」での表章であるため，「間借り・下宿などの単身者（１人の準世帯）」と「会社などの独身寮の単身者（会社などの寄宿舎）」を１人世帯として普通世帯に加算しています。

平成１７年の右京区の増減率は，現行の区域の平成１２年結果と比較して求めています。

（2） 高齢者のいる世帯

６５歳以上（高齢者）の親族のいる一般世帯（施設等の世帯を除く。）は３１．５パーセントとなり，３割を超えています。

高齢単身世帯は６０，７１４世帯で，前回調査に比べて９，３１８世帯（１８．１パーセント）の増加となり，前回調査と同様に６５歳以上の高齢者の５人に１人は単独世帯となっています。また，夫６５歳以上，妻６０歳以上の高齢者夫婦世帯は５３，９６０世帯で，前回調査に比べて８，４０６世帯（１８．５パーセント増）の増加となっています。

表－１２　６５歳以上の親族のいる一般世帯

	総数	一般世帯総数に占める割合	うち親族世帯 総数	うち核家族世帯 総数	うち核家族世帯 うち夫婦のみ	単独世帯（＝高齢単身）	高齢夫婦世帯（夫65歳以上，妻60歳以上）
＜実数＞							
昭和60年	125,489	23.5	102,234	49,303	27,334	22,892	23,890
平成 2年	135,092	24.7	105,171	56,344	32,060	29,616	28,774
7年	153,209	26.4	115,171	69,207	39,856	37,737	36,259
12年	178,731	29.3	127,086	85,735	49,164	51,198	45,211
北区	16,770	30.6	11,982	8,072	4,716	4,742	4,380
上京区	13,457	34.1	9,460	6,304	3,576	3,927	3,390
左京区	21,997	29.0	15,646	10,362	5,993	6,299	5,578
中京区	14,251	33.0	9,987	6,693	3,698	4,232	3,472
東山区	8,182	38.7	5,405	3,688	1,954	2,732	1,800
山科区	14,238	26.6	10,187	6,975	4,014	4,012	3,616
下京区	11,866	35.1	7,841	5,356	3,013	4,005	2,797
南区	12,036	30.3	8,234	5,590	3,150	3,781	2,878
右京区	21,724	27.9	15,985	10,989	6,379	5,710	5,866
西京区	13,766	24.2	10,864	6,948	4,136	2,878	3,742
伏見区	30,444	26.5	21,495	14,758	8,535	8,880	7,692
(別掲)京北町	1,315	61.4	1,115	545	366	198	343
平成17年	201,924	31.5	140,733	102,592	57,448	60,714	53,960
北区	17,729	32.0	12,741	9,227	5,185	4,953	4,953
上京区	13,842	33.7	9,479	6,738	3,708	4,336	3,563
左京区	23,790	30.2	16,475	11,958	6,850	7,259	6,453
中京区	15,436	30.3	10,317	7,543	4,040	5,070	3,814
東山区	8,347	40.4	5,302	3,796	1,978	3,006	1,865
山科区	17,162	30.7	12,030	8,991	5,150	5,077	4,731
下京区	12,117	33.0	7,890	5,740	3,123	4,200	3,011
南区	13,656	31.8	8,969	6,566	3,622	4,653	3,361
右京区	27,266	33.2	19,715	14,359	8,099	7,499	7,640
西京区	17,037	29.2	13,123	9,469	5,448	3,883	5,087
伏見区	35,542	30.0	24,692	18,205	10,245	10,778	9,482
＜増減率＞							
昭和60年	7.5		3.7	10.8	17.2	29.2	25.0
平成 2年	7.7		2.9	14.3	17.3	29.4	20.4
7年	13.4		9.5	22.8	24.3	27.4	26.0
12年	16.7		10.3	23.9	23.4	35.7	24.7
17年	12.2		9.8	18.9	16.0	18.1	18.5
北区	5.7		6.3	14.3	9.9	4.4	13.1
上京区	2.9		0.2	6.9	3.7	10.4	5.1
左京区	8.2		5.3	15.4	14.3	15.2	15.7
中京区	8.3		3.3	12.7	9.2	19.8	9.9
東山区	2.0		△ 1.9	2.9	1.2	10.0	3.6
山科区	20.5		18.1	28.9	28.3	26.5	30.8
下京区	2.1		0.6	7.2	3.7	4.9	7.7
南区	13.5		8.9	17.5	15.0	23.1	16.8
右京区	18.3		15.3	24.5	20.1	26.9	23.0
西京区	23.8		20.8	36.3	31.7	34.9	35.9
伏見区	16.7		14.9	23.4	20.0	21.4	23.3

(注) 平成１７年の右京区の増減率は，現行の区域の平成１２年結果と比較して求めています。

（3） 母子世帯，父子世帯

母子世帯・父子世帯とは，未婚，死別又は離別の女親・男親とその未婚の２０歳未満の子のみで構成される一般世帯をいい，母子世帯は１０，０６２世帯で前回調査に比べて２３．６パーセントの増加，父子世帯は９３０世帯で前回調査に比べて０．９パーセントの増加となっています。

表－１３　母子世帯と父子世帯数

	母子世帯		父子世帯	
	世帯数	世帯人員	世帯数	世帯人員
＜実数＞				
平成 2年	6,833	17,820	1,111	2,872
7年	6,849	17,818	942	2,451
12年	8,132	21,515	921	2,371
(別掲)京北町	12	33	1	2
平成17年	10,062	26,835	930	2,393
＜増減率＞				
平成 2年	△ 2.6	△ 4.8	△ 1.9	△ 3.2
7年	0.2	△ 0.0	△ 15.2	△ 14.7
12年	18.7	20.7	△ 2.2	△ 3.3
平成17年	23.6	24.5	0.9	0.8

（注） 平成１７年の増減率は，現行の区域の平成１２年結果と比較して求めています。

５　住宅に住む一般世帯

（１）　住宅の所有の関係

住宅に住む一般世帯について住宅の所有の関係をみますと，持ち家が３４３，９５２世帯（構成比５４．４パーセント）で最も多く，次いで民営の借家２２６，２６６世帯（同３５．８パーセント），公営，都市機構，公社の借家４０，９８９世帯（同６．５パーセント）の順となっており，前回調査に比べて構成比が高くなったのは持ち家のみとなっています。

表－１４　住宅に住む一般世帯の住宅の所有の関係

	総数	持ち家	公営・機構・公社	民営の借家	給与住宅	間借り
＜実数＞						
昭和55年	497,987	245,664	29,458	183,078	17,250	22,537
60年	515,509	264,610	36,020	189,033	16,945	8,901
平成 2年	529,692	274,664	37,768	196,330	15,061	5,869
7年	564,152	286,915	38,474	217,620	16,041	5,102
12年	598,172	317,464	40,014	217,734	14,971	7,989
北区	54,015	28,170	588	23,566	819	872
上京区	38,810	18,442	621	18,160	892	695
左京区	74,130	37,514	1,872	31,769	1,415	1,560
中京区	42,456	21,676	1,550	17,807	849	574
東山区	20,650	10,176	434	9,117	453	470
山科区	52,401	31,793	2,897	15,880	1,257	574
下京区	32,960	14,676	1,289	15,149	1,281	565
南区	38,461	21,297	2,397	12,839	1,464	464
右京区	75,780	44,263	2,113	26,764	1,802	838
西京区	55,767	31,268	6,770	15,692	1,621	416
伏見区	112,742	58,189	19,483	30,991	3,118	961
(別掲)京北町	2,089	1,943	38	48	38	22
平成17年	631,780	343,952	40,989	226,266	12,909	7,664
北区	54,823	30,030	557	22,875	634	727
上京区	40,406	19,851	659	18,573	652	671
左京区	77,443	40,193	1,925	32,780	1,141	1,404
中京区	50,423	24,725	1,766	22,349	953	630
東山区	20,140	10,258	448	8,764	293	377
山科区	55,088	33,953	2,941	16,674	1,030	490
下京区	36,028	16,817	1,321	16,214	1,203	473
南区	41,676	22,932	2,550	14,558	1,182	454
右京区	80,751	49,682	2,204	26,442	1,512	911
西京区	57,765	33,992	6,807	15,162	1,325	479
伏見区	117,237	61,519	19,811	31,875	2,984	1,048
＜構成比＞						
昭和55年	100.0	49.3	5.9	36.8	3.5	4.5
60年	100.0	51.3	7.0	36.7	3.3	1.7
平成 2年	100.0	51.9	7.1	37.1	2.8	1.1
7年	100.0	50.9	6.8	38.6	2.8	0.9
12年	100.0	53.1	6.7	36.4	2.5	1.3
北区	100.0	52.2	1.1	43.6	1.5	1.6
上京区	100.0	47.5	1.6	46.8	2.3	1.8
左京区	100.0	50.6	2.5	42.9	1.9	2.1
中京区	100.0	51.1	3.7	41.9	2.0	1.4
東山区	100.0	49.3	2.1	44.2	2.2	2.3
山科区	100.0	60.7	5.5	30.3	2.4	1.1
下京区	100.0	44.5	3.9	46.0	3.9	1.7
南区	100.0	55.4	6.2	33.4	3.8	1.2
右京区	100.0	58.4	2.8	35.3	2.4	1.1
西京区	100.0	56.1	12.1	28.1	2.9	0.7
伏見区	100.0	51.6	17.3	27.5	2.8	0.9
(別掲)京北町	100.0	93.0	1.8	2.3	1.8	1.1

表－１４　住宅に住む一般世帯の住宅の所有の関係（続き）

	総数	持ち家	公営・機構・公社	民営の借家	給与住宅	間借り
＜構成比＞－続き－						
平成17年	**100.0**	**54.4**	**6.5**	**35.8**	**2.0**	**1.2**
北区	100.0	54.8	1.0	41.7	1.2	1.3
上京区	100.0	49.1	1.6	46.0	1.6	1.7
左京区	100.0	51.9	2.5	42.3	1.5	1.8
中京区	100.0	49.0	3.5	44.3	1.9	1.2
東山区	100.0	50.9	2.2	43.5	1.5	1.9
山科区	100.0	61.6	5.3	30.3	1.9	0.9
下京区	100.0	46.7	3.7	45.0	3.3	1.3
南区	100.0	55.0	6.1	34.9	2.8	1.1
右京区	100.0	61.5	2.7	32.7	1.9	1.1
西京区	100.0	58.8	11.8	26.2	2.3	0.8
伏見区	100.0	52.5	16.9	27.2	2.5	0.9
＜増減率＞						
昭和55年	6.3	15.6	39.8	1.3	△ 2.1	△ 38.3
60年	3.5	7.7	22.3	3.3	△ 1.8	△ 60.5
平成　2年	2.8	3.8	4.9	3.9	△ 11.1	△ 34.1
7年	6.5	4.5	1.9	10.8	6.5	△ 13.1
12年	6.0	10.6	4.0	0.1	△ 6.7	56.6
平成17年	**5.3**	**7.7**	**2.3**	**3.9**	**△ 14.0**	**△ 4.3**
北区	1.5	6.6	△ 5.3	△ 2.9	△ 22.6	△ 16.6
上京区	4.1	7.6	6.1	2.3	△ 26.9	△ 3.5
左京区	4.5	7.1	2.8	3.2	△ 19.4	△ 10.0
中京区	18.8	14.1	13.9	25.5	12.2	9.8
東山区	△ 2.5	0.8	3.2	△ 3.9	△ 35.3	△ 19.8
山科区	5.1	6.8	1.5	5.0	△ 18.1	△ 14.6
下京区	9.3	14.6	2.5	7.0	△ 6.1	△ 16.3
南区	8.4	7.7	6.4	13.4	△ 19.3	△ 2.2
右京区	3.7	7.5	2.5	△ 1.4	△ 17.8	5.9
西京区	3.6	8.7	0.5	△ 3.4	△ 18.3	15.1
伏見区	4.0	5.7	1.7	2.9	△ 4.3	9.1

(注)　昭和５５年調査までは，「普通世帯」に「１人の準世帯」を加えて組み替えています。
　また，「公営・機構・公社」は「公営・都市機構・公社の借家」であり，平成１２年調査までは　「公営・公団・公社の借家」で表章されていたものです。
　平成１７年の右京区の増減率は，現行の区域の平成１２年結果と比較して求めています。

（2）　住宅の建て方

住宅に住む一般世帯について住宅の建て方別にみますと，共同住宅が２９９，４８５世帯（構成比４７．４パーセント）で最も多く，次いで一戸建て２９０，１０２世帯（同４５．９パーセント）となっています。

今回調査では，共同住宅が前回調査に比べて１２．２パーセントの増加となり，一戸建ての増加率が２．３パーセントに止まったため，順位が入れ替わりました。

共同住宅では，１・２階建ての建物の世帯が減少し，３階建て以上の建物に住む世帯が増加しています。

表－１５　住宅に住む一般世帯の住宅の建て方

	総数	一戸建て	長屋建て	共同住宅					その他
				総数	１・２階	３～５階	６～１０階	１１階以上	
＜実数＞									
昭和60年	515,509	242,369	82,389	188,984	75,767	72,487	40,730		1,767
平成 2年	529,692	244,496	68,766	214,229	58,231	101,966	54,032		2,201
7年	564,152	253,498	60,182	248,812	57,346	123,689	67,777		1,660
12年	598,172	281,617	47,577	266,807	47,167	130,923	62,136	26,581	2,171
北区	54,015	28,743	3,659	21,466	6,955	12,428	2,025	58	147
上京区	38,810	17,273	3,199	18,170	1,541	10,138	3,910	2,581	168
左京区	74,130	35,979	4,239	33,636	10,190	18,773	4,673	－	276
中京区	42,456	18,104	3,684	20,371	1,144	8,399	6,715	4,113	297
東山区	20,650	10,136	2,311	8,084	1,475	5,068	1,541	－	119
山科区	52,401	28,185	3,839	20,191	4,116	8,638	5,964	1,473	186
下京区	32,960	13,467	3,393	15,915	1,345	5,962	5,530	3,078	185
南区	38,461	16,901	3,845	17,593	2,704	5,937	6,626	2,326	122
右京区	75,780	36,730	7,897	30,887	6,147	13,678	8,481	2,581	266
西京区	55,767	28,013	4,240	23,399	4,623	13,866	3,652	1,258	115
伏見区	112,742	48,086	7,271	57,095	6,927	28,036	13,019	9,113	290
(別掲)									
京北町	2,089	2,032	16	32	12	20	－	－	9
平成17年	**631,780**	**290,102**	**40,413**	**299,485**	**46,040**	**144,067**	**76,252**	**33,126**	**1,780**
北区	54,823	29,462	3,143	22,102	6,379	13,046	2,590	87	116
上京区	40,406	17,191	2,752	20,324	1,651	10,914	4,656	3,103	139
左京区	77,443	36,686	3,793	36,745	9,732	21,041	5,972	－	219
中京区	50,423	18,085	3,006	29,135	1,174	10,390	10,190	7,381	197
東山区	20,140	9,657	1,915	8,475	1,253	5,514	1,708	－	93
山科区	55,088	29,112	3,276	22,574	4,246	9,914	6,992	1,422	126
下京区	36,028	12,971	2,742	20,161	1,177	6,533	7,184	5,267	154
南区	41,676	17,760	3,083	20,710	2,863	6,976	8,437	2,434	123
右京区	80,751	40,984	6,622	32,893	5,682	14,644	9,621	2,946	252
西京区	57,765	29,498	3,894	24,242	4,793	14,198	4,160	1,091	131
伏見区	117,237	48,696	6,187	62,124	7,090	30,897	14,742	9,395	230
＜増減率＞									
昭和60年	3.5	0.3	△ 9.2	17.3	△ 9.4	43.9	50.1		△ 60.8
平成 2年	2.8	0.9	△ 16.5	13.4	△ 23.1	40.7	32.7		24.6
7年	6.5	3.7	△ 12.5	16.1	△ 1.5	21.3	25.4		△ 24.6
12年	6.0	11.1	△ 20.9	7.2	△ 17.8	5.8	30.9		30.8
平成17年	**5.3**	**2.3**	**△ 15.1**	**12.2**	**△ 2.4**	**10.0**	**22.7**	**24.6**	**△ 18.3**
北区	1.5	2.5	△ 14.1	3.0	△ 8.3	5.0	27.9	50.0	△ 21.1
上京区	4.1	△ 0.5	△ 14.0	11.9	7.1	7.7	19.1	20.2	△ 17.3
左京区	4.5	2.0	△ 10.5	9.2	△ 4.5	12.1	27.8	－	△ 20.7
中京区	18.8	△ 0.1	△ 18.4	43.0	2.6	23.7	51.7	79.5	△ 33.7
東山区	△ 2.5	△ 4.7	△ 17.1	4.8	△ 15.1	8.8	10.8	－	△ 21.8
山科区	5.1	3.3	△ 14.7	11.8	3.2	14.8	17.2	△ 3.5	△ 32.3
下京区	9.3	△ 3.7	△ 19.2	26.7	△ 12.5	9.6	29.9	71.1	△ 16.8
南区	8.4	5.1	△ 19.8	17.7	5.9	17.5	27.3	4.6	0.8
右京区	3.7	5.7	△ 16.3	6.4	△ 7.7	6.9	13.4	14.1	△ 8.4
西京区	3.6	5.3	△ 8.2	3.6	3.7	2.4	13.9	△ 13.3	13.9
伏見区	4.0	1.3	△ 14.9	8.8	2.4	10.2	13.2	3.1	△ 20.7

（注）平成１７年の右京区の増減率は，現行の区域の平成１２年結果と比較して求めています。

６　外国人

外国人の総数は３５，７９５人で，前回調査に比べて９９０人（２．８パーセント）の増加となっています。国籍別では，韓国・朝鮮が２３，１６４人（構成比６４．７パーセント）で最も多く，次いで中国の４，８００人（同１３．４パーセント）となっています。

韓国・朝鮮が前回調査に比べて４，６２４人（１６．６パーセント）減少し，平成２年調査以降減少が続いていますが，中国が９４５人（２４．５パーセント）の増加となり，増加傾向が続いています。

表－１６　国籍別外国人数

	総数（注）	韓国・朝鮮	中国	アメリカ	東南アジア・南アジア					イギリス	ブラジル	ペルー	その他（注）
					総数	フィリピン	タイ	その他					
＜実数＞													
昭和50年	34,005	32,324	689	494	〃	〃	〃	〃		〃	〃	〃	498
55年	34,970	32,565	795	451	〃	〃	〃	〃		〃	〃	〃	544
60年	35,904	32,671	1,112	669	〃	〃	〃	〃		〃	〃	〃	911
平成 2年	36,248	31,293	2,044	698	539	231	〃	308		〃	〃	〃	1,674
7年	36,315	30,407	3,104	654	705	278	89	338		203	133	53	919
12年	34,737	27,735	3,854	585	886	359	113	414		205	97	50	1,060
男	16,697	13,176	1,806	352	375	62	43	270		143	43	32	633
女	18,040	14,559	2,048	233	511	297	70	144		62	54	18	427
性比	92.6	90.5	88.2	151.1	73.4	20.9	61.4	187.5		230.6	79.6	177.8	148.2
（別掲）													
京北町	68	53	1	7	2	2	－	－		－	－	－	3
男	33	28	－	3	－	－	－	－		－	－	－	1
女	35	25	1	4	2	2	－	－		－	－	－	2
								インドネシア	ベトナム				
平成17年	**35,795**	**23,164**	**4,800**	**645**	**…**	**404**	**133**	**112**	**97**	**214**	**94**	**36**	**6,096**
男	**17,417**	**10,798**	**2,218**	**407**	**…**	**58**	**52**	**67**	**61**	**159**	**54**	**24**	**3,519**
女	**18,378**	**12,366**	**2,582**	**238**	**…**	**346**	**81**	**45**	**36**	**55**	**40**	**12**	**2,577**
性比	94.8	87.3	85.9	171.0	…	16.8	64.2	148.9	169.4	289.1	135.0	200.0	136.6
＜増減率＞													
昭和55年	2.8	0.7	15.4	△ 8.7	〃	〃	〃	〃		〃	〃	〃	9.2
60年	2.7	0.3	39.9	48.3	〃	〃	〃	〃		〃	〃	〃	67.5
平成 2年	1.0	△ 4.2	83.8	4.3	〃	〃	〃	〃		〃	〃	〃	142.9
7年	0.2	△ 2.8	51.9	△ 6.3	30.8	20.3	〃	38.6		〃	〃	〃	△ 21.9
12年	△ 4.3	△ 8.8	24.2	△ 10.6	25.7	29.1	27.0	22.5		1.0	△ 27.1	△ 5.7	15.3
17年	**2.8**	**△ 16.6**	**24.5**	**9.0**	**…**	**11.9**	**17.7**	**…**	**…**	**4.4**	**△ 3.1**	**△ 28.0**	**…**

（注）総数には，無国籍及び国籍不詳を含んでいます。
平成１７年調査では，調査区分の変更に伴い，「その他」にはフィリピン，タイ，インドネシア，ベトナム以外の東南アジア・南アジアの国籍の外国人も含まれます。
なお，平成１７年の増減率は，現行の区域の平成１２年結果と比較して求めています。

７　大都市比較

（1）　世帯数及び人口

京都市の人口は全国総人口の１．２パーセントを占めており，大都市では，東京都特別区部，横浜市，大阪市，名古屋市，札幌市，神戸市に次いで７番目に多くなっています。また，同じく世帯数は１．３パーセントを占めており，６番目に多くなっています。

大都市の人口を平成１７年１０月１日現在の各都市の区域で前回調査と比較しますと，静岡市と北九州市では減少となりましたが，その他の大都市では増加となりました。また，その増加率は川崎市，横浜市，福岡市の順に高くなっており，京都市の増加率は１３番目となっています。人口性比をみますと，川崎市，横浜市，さいたま市，千葉市の４市で男性の数が女性を上回っており，京都市の性比は１２番目の高さとなっています。

表－１７　大都市の世帯数及び人口

	面積（km²）	世帯数（世帯）	人口（人）			対前回比較 人口		人口密度（１km²当たり）	１世帯当たりの人員	性比(女性１００人に対する男性の数)
			総数	男	女	実数（人）	率（%）			
札幌市	1,121.12	837,367	1,880,863	889,054	991,809	58,495	3.2	1,678	2.25	89.64
仙台市	783.54	439,579	1,025,098	500,597	524,501	16,968	1.7	1,308	2.33	95.44
さいたま市	217.49	460,457	1,176,314	590,972	585,342	43,014	3.8	5,409	2.55	100.96
千葉市	272.08	373,766	924,319	462,961	461,358	37,155	4.2	3,397	2.47	100.35
東京都区部	621.35	4,146,481	8,489,653	4,210,749	4,278,904	354,965	4.4	13,663	2.05	98.41
川崎市	142.70	595,513	1,327,011	687,080	639,931	77,106	6.2	9,299	2.23	107.37
横浜市	437.38	1,478,104	3,579,628	1,803,579	1,776,049	152,977	4.5	8,184	2.42	101.55
静岡市	1,374.05	264,073	700,886	340,999	359,887	△ 5,627	△ 0.8	510	2.65	94.75
名古屋市	326.45	955,851	2,215,062	1,099,582	1,115,480	43,505	2.0	6,785	2.32	98.57
京都市	827.90	653,860	1,474,811	703,210	771,601	340	0.0	1,781	2.26	91.14
大阪市	222.11	1,245,012	2,628,811	1,280,325	1,348,486	30,037	1.2	11,836	2.11	94.95
神戸市	552.02	643,351	1,525,393	724,427	800,966	31,995	2.1	2,763	2.37	90.44
広島市	905.01	487,416	1,154,391	559,345	595,046	20,257	1.8	1,276	2.37	94.00
北九州市	487.66	413,510	993,525	466,779	526,746	△ 17,946	△ 1.8	2,037	2.40	88.62
福岡市	340.60	649,138	1,401,279	673,097	728,182	59,809	4.5	4,114	2.16	92.44
全国	377,914.78	49,566,305	127,767,994	62,348,977	65,419,017	842,151	0.7	343	2.58	95.31

（注）対前回比較の数値は，各都市の平成１７年１０月１日現在の区域に基づき組み替えた平成１２年結果と比較して求めています。
全国の人口密度は，調査の対象から除外された地域の面積を除いて算出しています。

（2）　年齢３区分別人口

大都市の人口を年齢３区分別の構成比でみますと，１５歳未満の年少人口では，その構成比が広島市，さいたま市，千葉市の順に高くなっており，京都市は１３番目となっています。

１５歳から６４歳までの生産年齢人口では，その構成比が川崎市，福岡市，札幌市の順に高くなっており，京都市は１１番目となっています。

６５歳以上の老年人口では，その構成比が北九州市，静岡市，大阪市，神戸市の順に高くなっており，これら４市は２０パーセントを超えています。また，老年人口の京都市の構成比はこれら４市に続いて５番目に高くなっています。

表－１８　大都市の年齢３区分別人口

	人口総数（注）	年少人口（15歳未満）		生産年齢人口（15～64歳）		老年人口（65歳以上）	
		人口	構成比	人口	構成比	人口	構成比
札幌市	1,880,863	234,086	12.4	1,318,478	70.1	325,401	17.3
仙台市	1,025,098	140,051	13.7	718,314	70.1	161,795	15.8
さいたま市	1,176,314	170,239	14.5	815,659	69.3	186,779	15.9
千葉市	924,319	127,608	13.8	639,711	69.2	152,231	16.5
東京都区部	8,489,653	901,087	10.6	5,882,251	69.3	1,568,617	18.5
川崎市	1,327,011	174,264	13.1	957,712	72.2	194,176	14.6
横浜市	3,579,628	481,960	13.5	2,459,648	68.7	603,839	16.9
静岡市	700,886	93,849	13.4	459,464	65.6	147,262	21.0
名古屋市	2,215,062	293,405	13.2	1,492,010	67.4	408,558	18.4
京都市	1,474,811	177,315	12.0	990,446	67.2	292,927	19.9
大阪市	2,628,811	315,143	12.0	1,749,851	66.6	529,692	20.1
神戸市	1,525,393	199,608	13.1	1,015,642	66.6	305,301	20.0
広島市	1,154,391	169,133	14.7	780,767	67.6	194,598	16.9
北九州市	993,525	131,893	13.3	639,776	64.4	220,985	22.2
福岡市	1,401,279	187,960	13.4	983,585	70.2	213,380	15.2
全国	127,767,994	17,521,234	13.7	84,092,414	65.8	25,672,005	20.1

（注）　人口総数には年齢不詳を含んでいます。