

陳情第 4481 号「市バス路線・ダイヤの見直し」

- 京都市洛西地域 公共交通マップ（令和 7 年 7 月発行版）  
別添のとおり

京都市 洛西地域



# 公共交通マップ

令和7年  
7月発行



## バスがますます便利に!

01

すべてのバス※で  
ICカードが利用可能に!

※京都市バス、京阪京都交通、  
ヤサカバス、阪急バス



すべての  
バスで  
OK!

02

「市バス定期券」で  
京阪京都交通(一部区間)と  
ヤサカバスも乗車可能に!



どちらも  
OK!



03

幼稚園児から  
高校生向けの  
「市バス通学ICフリー定期券」  
が登場!

OK!



OK!



京都市  
CITY OF KYOTO



SUSTAINABLE  
DEVELOPMENT  
GOALS

京都市は持続可能な開発目標(SDGs)を支援しています。

バス時刻表(平日)

市バス 京阪京都交通 ヤサカバス 阪急バス 洛西BT:洛西バスターミナル

阪急桂駅 発									
のりば	東口 2	西口 2	西口 3	西口 1	西口 1	西口 1	東口 3	東口 2	東口 2
方面	洛西高校	西竹の里町	南福西町	東新林町	境谷大橋	京大桂	中山(旧道)	中山	JR桂川駅
行先	洛西BT	洛西バスターミナル	洛西バスターミナル	洛西BT	桂坂中央	桂坂中央	桂坂中央	長峰	JR亀岡駅
系統番号	33 特33	西2	西3 西8 特西3	西1	西5	西6 20 20B	26 26B 29	17B	1 2 28A
6		14 30 *44 54	*51			42			*40
7	19 43	4 14 24 34 *44 54	11 *26 41 *51	2 17 32 47	10 25 40 55	2 16 27 42 55	9 28 39		0 24 40 ▲55 *23 48
8	3 18 36 56	4 14 24 34 *44 54	*1 11 *21 *31 41 *51	2 17 32 52	10 25 42	4 13 22 西31 西39 57	50		8 34 ▲40 ▲56 11 36 56
9	16 37	4 14 29 44 59	*1 11 *21 37 ■52	17	7 37	10 *22 西31 西41	5 25 52		□19 □39 16 36 56
10	2 32	14 29 44 59	7 ■22 37 ■52			西2 西12 *22 西32 西42	22 52	27	□12 □42 □47 16 46
11	2 32	14 29 44 59	7 ■22 37 ■52			西2 西12 *22 西32 西42	22 52		□12 16 46
12	2 32	14 29 44 59	7 ■22 37 ■52			西2 西12 *22 西32 西42	22 52	27	□12 □42 16 46
13	2 32	14 29 44 59	7 ■22 37 ■52			西2 西12 *22 西32 西42	22 52		□12 □42 16 46
14	2 32	14 29 44 59	7 ■22 37 ■52			西2 西12 *22 西32 西42	22 52	42	□12 16 46
15	2 32	14 29 44 *59	7 ■22 37 ■52			西2 西12 *22 西32 西42	22 52	12 42	16 46
16	2 32	14 29 44 *59	7 ■22 37 ■52			西2 西12 *22 西32 西42	22 52	27	16 46
17	2 32	11 23 35 47 *59	7 ■22 37 ■52		7 37	西1 西11 22 西30 西39 52 西59	22 52	11 45	16 46
18	2 32	11 23 35 47 *59	7 ■22 37 ■52		7 37	9 西20 西29 40 52	9 20 40 31	22 46	6 26 46
19	2 26 56	11 23 35 47 *59	7 ■22 ■37 ■52		7 37	西0 9 西20 西30 40 52	10 33	20 43	14 44
20	26 56	14 29 44 *59	7 ■22 ■37 ■52			西1 10 20 39 52	10 34	18 49	12 41
21	29	19 39	7 ■22 ■37 ■52		★7	10 29 ★52	★10 ★39	19 54	11 44
22	9	0	☆4 (19) (31) (40) (51)		峰★7	23 ★52	★20		31
23			(3) (15) (27) (40)		峰★7				31

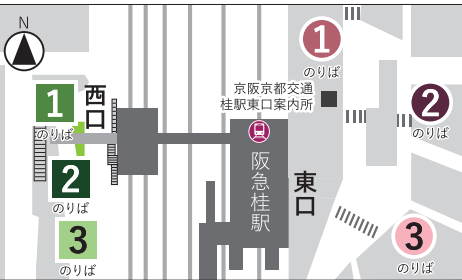
\*:洛西バスターミナル到着後、  
西4「JR桂川駅前行き」として運行  
★:桂坂地域「おりばステーション」にも停車します  
□:1 2 JR亀岡駅・保津川  
下り乗車場行き  
\*:JR桂川駅  
前まで  
▲:28A 京都成章高校前行

JR桂川駅 発									
のりば	1	1	1	2	2	2	2	1	3
方面	小畑川公園	南春日町	西竹の里町	洛西BT	福西連勝公園前	境谷大橋	境谷大橋	京大桂	中山
行先	西70	西9	西4	特西4	竹の里循環外回り	桂坂中央	新林循環内回り	桂坂中央	長峰
系統番号	70	西9	西4	特西4	3	2 2S	1 1S	7	6 6S
6		13	30	5 40	49	*35 *53 *1S	27		
7					4 19 35 55	*26 46		*17 *48	
8	4 27 52	13	30	10 37	20 49	10 *40	0	*12 *26	
9	12 32 52	13	30	7 37	19 49	6 *36		*2 *23 *51	20
10	12 32	13	7 37	0 30	19 49	*4 *34		*21	21
11	2 32	7 37	0 30	19 49	19 49	4 34		*21	
12	2 32	13	7 37	0 30	19 49	4 34			21
13	2 32	7 37	0 30	19 49	19 49	*4 *34			
14	2 32	13	7 37	0 30	19 49	*4 *34			
15	2 32	7 37	0 30	19 49	19 49	4 34			
16	2 32	13	43 7 37	0 30 55	19 49	4 34		21 53	21
17	2 32		43 7 37	10 29 55		4 *19 34 (49)	*23 *53	42	
18	2 22 42	3	43 7 37	10 29 55		4 (19) 34 (49)	*23 *53	10 21	
19	2 28 58	23	43 7 37	10 29 55		4 (19) 34 (49)	*23 *53		
20	26 55		43 7	25 55		(4) (19) 34 (49)	*23		
21	25 58	23	43 7	27 56	49	(4) (19) (35)	*23		
22	45		(7)	27	19	( ) :循環後 北福西町一丁目止	(5) (35)	*15	
23	45				(19)	(4) (34)			

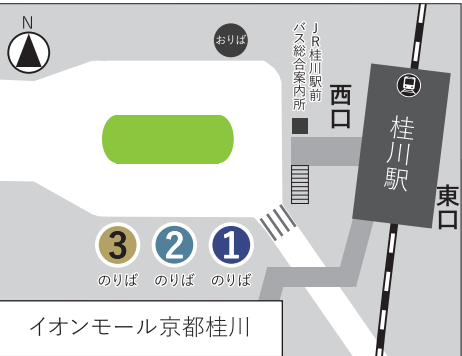
【JR桂川駅発/阪急洛西口駅発 連続運行系統】  
西4:洛西バスターミナル到着後、  
西2「桂川駅前行き」として  
西竹の里町方面へ  
西3:洛西バスターミナル到着後、  
西3「桂川駅前行き」として  
西竹の里町方面へ  
西3:洛西バスターミナル到着後、  
西3「桂川駅前行き」として  
西竹の里町方面へ

阪急洛西口駅 発									
のりば	洛西方面 (市バス・京阪京都交通)	洛西方面 (市バス・京阪京都交通)	洛西方面 (市バス・京阪京都交通)	洛西方面 (市バス・京阪京都交通)	洛西方面 (市バス・京阪京都交通)	洛西方面 (市バス・京阪京都交通)	洛西方面 (市バス・京阪京都交通)	洛西方面 (市バス・京阪京都交通)	洛西方面 (市バス・京阪京都交通)
方面	小畑川公園	南春日町	西竹の里町	洛西BT	福西連勝公園前	境谷大橋	境谷大橋	京大桂	国道中山
行先	西70	西9	西4	特西4	竹の里循環外回り	竹の里循環内回り	桂坂中央	新林循環内回り	桂坂中央
系統番号	70	西9	西4	特西4	3	2 2S	1 1S	7	6 6S
6			34			52	*38 *56	30	
7		17	34	9 44		7 22 38 58	*29 49		*20 *51
8	8 31 56	17	34	14 41		23 52	13 *43	3	*15 *29 4 23 38 43 ▲47
9	16 36 56	17	34	11 41		22 52	9 *39		*5 *26 *54 22
10	16 36	17		11 41	3 33	洛西竹の里経由	22 52	*7 *37	洛西バスターミナル経由
11	6 36			11 41	3 33	洛西バスターミナル経由	22 52	7 37	洛西バスターミナル経由
12	6 36	17		11 41	3 33	洛西バスターミナル経由	22 52	7 37	洛西バスターミナル経由
13	6 36		11 41		3 33	洛西バスターミナル経由	22 52	*7 37	洛西バスターミナル経由
14	6 36	17		11 41	3 33	洛西バスターミナル経由	22 52	*7 37	洛西バスターミナル経由
15	6 36		11 41		4 34	洛西バスターミナル経由	23 53	8 38	
16	6 36	17	47	11 41	4 34	洛西バスターミナル経由	23 53	8 38	
17	6 36		47	11 41	14 33 59		8 *23 38 (53)	*27 *57	
18	6 26 46	7	47	11 41	14 33 59		8 (23) 38 (53)	*27 *57	
19	6 32	27	47	11 41	14 33 59		8 (23) 38 (53)	*27 *57	
20	2 30 59		47	11	29 59		(8) (23) 38 (53)	*27	
21	29	27	47	11	30 59	52	(7) (22) (38)	*26	
22	2 49		(11)		30	22	(8) (38)	*18	
23	49					(22)	(7) (37)		

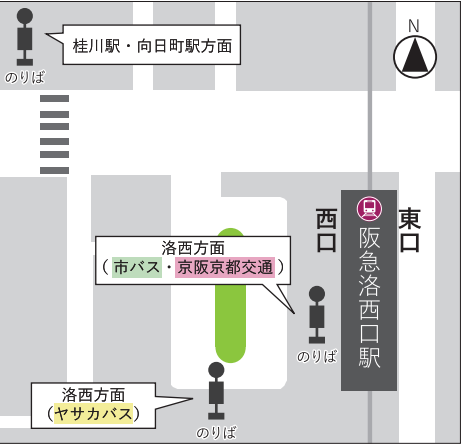
阪急桂駅西口・東口 バスのりば



JR桂川駅 バスのりば



阪急洛西口駅 バスのりば



洛西バスターミナル 発

のりば	1	2	1	2	2	3	3	3	2	1	4	4	4	4	4	3
方面	JR桂川駅	南福西町	東新林町	東新林町	東新林町	五条通	四条島丸	桂川駅東口	西竹の里町	西竹の里町	南春日町	南春日町	右京の里	桂坂中央	桂坂中央	小畑川公園
行先	JR桂川駅	桂川駅西口	JR桂川駅	桂川駅西口	桂川駅西口	京都駅	四条島丸	京都駅	桂川駅西口	JR桂川駅	南春日町	南春日町	右京の里	桂坂中央	桂坂中央	小畑川公園
系統番号	西4 西9 1 1A 3	西3	特西4	西1	西8	23	29	33 特33	西2	2	西9	63	西9	特西5	1 1S	西9
5						51	57		47 57							
6	11 54	23 33 43 53	35	5 20 35 50		9 29 47	16 32 46	1 19 36 51	7 15 23 30 38 45 53				19			
7	11 54	3 13 23 33 43 53	5 36	5 20 35 50		5 27 49	1 17 37	7 22 42	0 8 15 23 30 38 45 53		27		19			
8	11 54	3 13 23 33 43 53	6 36	5 25 50		11 41	2 32	4 29 54	0 8 15 25 35 45		27		19			0
9	11 54	8 38	6 36		15 45	11 40	2 32	24 54	0 15 30 45		27		19			0
10	15 25 40 55	8 38	6 36		15 45	4 28 52	12 52	24 54	0 15 30 45		27		*17 *47	0		
11	10 25 40 54 55	8 38	6 36		15 45	16 40	32	24 54	0 15 30 45	2 32		3	19	3	17 47	0
12	10 25 40 55	8 38	6 36		15 45	4 28 52	12 52	24 54	0 15 30 45	2 32	27		3	17 47		
13	10 25 40 54 55	8 38	6 36		15 45	16 40	32	24 54	0 15 30 45	2 32		3	19	3	*17 47	0
14	10 25 40 55	8 38	6 36		15 45	4 28 52	12 52	24 54	0 15 30 45	2 32	27		3	*17 47		
15	10 26 40 54 56	8 38	6 36		15 45	16 40	32	24 54	0 15 30 45	2 33		3	19	3	18 48	0
16	10 26 27 40 56	8 38	6 36		15 45	4 28 52	2 32	24 54	0 12 24 36 48	3 33	27		3	18 48		
17	27 44	8 38	6 36		15 45	16 36	2 32	24 54	0 12 24 36 48				9	3		0
18	27	8 38	6 36		15 45	1 26 56	2 32	24 59	0 12 24 36 48		17		29			50
19	4 27	8 38	6 36		15 45	26 56	2 32	34	0 15 30 45		37					
20	27 54	8 38	36		15 45	26	4 44	9 49	0 15 30 45				19			10
21	27	38	36		0 15	6			0 20 40		37					
22					0 15 55				0 20 45							10

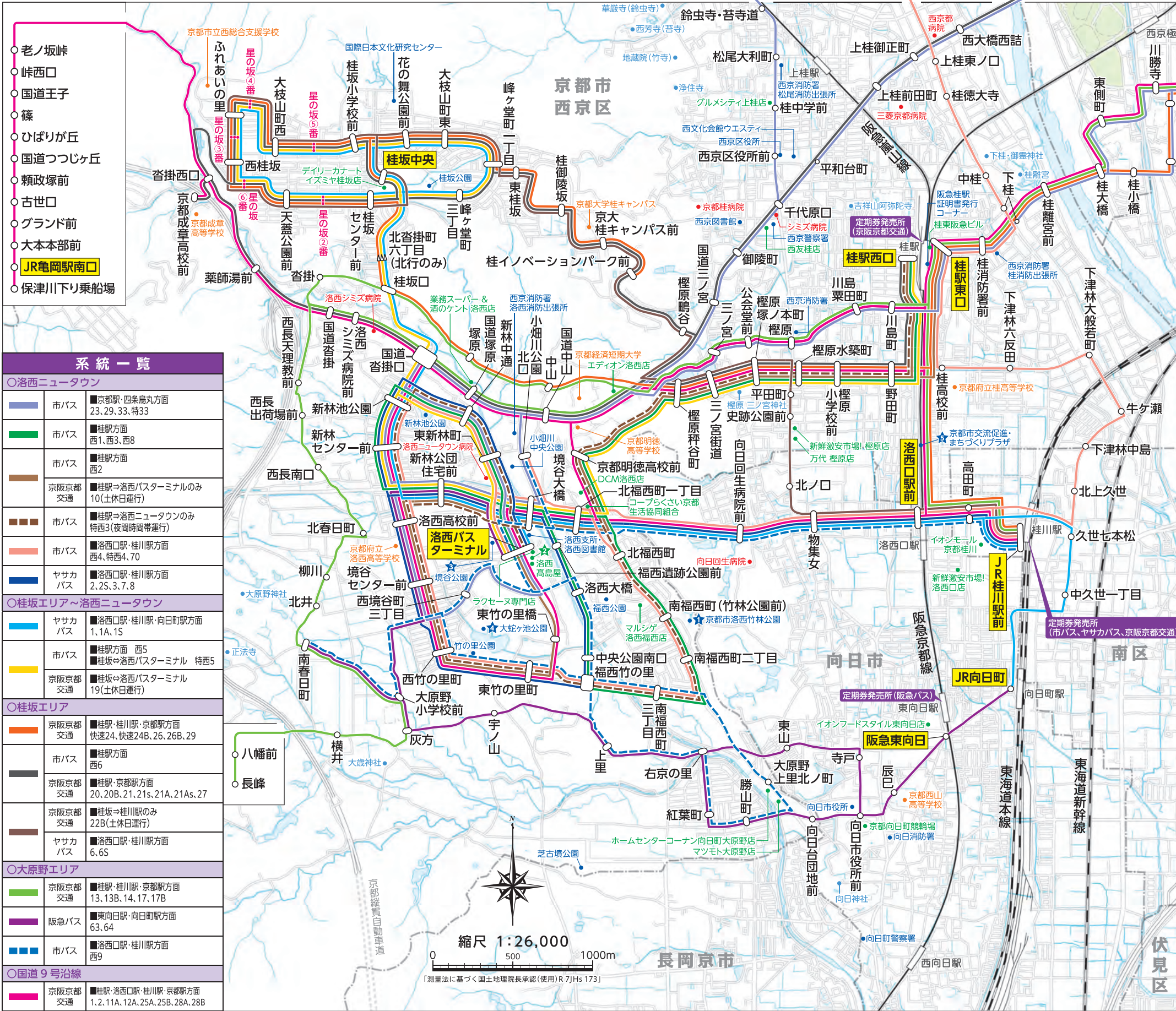
●: 1A JR向日町行き(JR桂川駅前行き)  
●: 特33 東側町経由  
無印: 33 桂小橋経由  
\*:1S 峰ヶ堂町は經由しません

境谷大橋 発

のりば	東行																		
方面	南福西町																		
行先	桂駅西口					JR桂川駅前					四条島丸		桂駅東口		京都駅		小畑川公園		
系統番号	西1 西2 西5					西3 西8		西4 西9 1 1A 3 7 8 12A					29	33 特33		西9			
5	58								38 52										
6	8 15 18 26 30 34 37 41 45 49 52 56						25 35 45 55		2 13 13 22 35 45 55 56					7 26 42 56		11 29 46			
7	0 4 7 11 15 19 22 26 30 34 37 42 45 50 53 57						5 15 25 35 45 55		5 13 14 24 34 44 54 56					11 27 47		1 17 32 53			
8	0 5 8 12 15 20 23 27 35 37 47 50 57						5 15 25 35 45 55		4 13 14 21 29 39 54 56					12 42		15 40		2	
9	0 12 20 27 42 57						10 25 40 55		13 14 39 56 59					12 42		5 35		2	
10	12 27 42 57						10 25 40 55		17 27 42 57					22		5 35		2	
11	12 27 42 57						10 25 40 55		12 27 42 56 57					2 42		5 35		2	
12	12 27 42 57						10 25 40 55		12 27 42 57					22		5 35			
13	12 27 42 57						10 25 40 55		12 27 42 56 57					2 42		5 35		2	
14	12 27 42 57						10 25 40 55		12 27 42 57					22		5 35			
15	12 27 42 57						10 25 40 55		12 28 42 56 58					2 42		5 35		2	
16	12 24 36 48 50						10 25 40 55		12 28 29 42 58					12 42		5 35			
17	0 12 20 24 36 48 50						10 25 40 55		12 20 29 35 46 54					12 42		5 35		2	
18	0 12 20 24 36 48 50						10 25 40 55		12 20 29 35 46 54					12 42		5 35		52	
19	0 11 19 26 41 49 56						10 25 40 55		6 12 20 29 35 46 54					12 42		9 44			
20	11 26 41 49 56						10 25 40 55		▲4 12 20 29 39 50 56					14 54		19 59		12	
21	11 31 49 51						10 25 40		20 29 39 51										
22	11 31 49 56						10 25		20 51									12	
23							5												

京都市洛西地域 公共交通マップ

令和7年7月時点



洛西地域のおでかけ情報

京都市洛西竹林公園

多様な竹の展示物や遊歩道では竹林浴を楽しめる公園。自然と触れ合える広場ではお子さんも楽しめます。四季折々の竹林を散策すれば、日常を忘れてリフレッシュできる洛西の癒しスポットです。

- 1 南福西町(竹林公園前)下車 徒歩5分
- 2 9時-17時(入園は16時まで)
- 3 毎週水曜、12/29-1/3 年末年始



2公園に新しい遊具が登場!

境谷公園と大蛇ヶ池公園に大型クライミング遊具を新設しました!ぜひお子さんと一緒にお越しください! 洛西地域では、その他公園でも続々と遊具の更新を進めています。

- 1 境谷公園=「境谷大橋」下車 徒歩5分
- 2 大蛇ヶ池公園=「西竹の里町」下車 徒歩5分

「歩くまち・京都」憲章

わたしたちの都市では、市民一人ひとりが、

- 1 健康で、人と環境にやさしい、歩いて楽しい暮らしを大いにします。
- 2 そして、市民が主体となって、
- 3 だれもが歩いて回ることができる環境と公共施設を整え、
- 4 思い思いのまちを歩きます。
- 5 歩きたい人を支えて人が、歩く力を育てるよう心掛けていきます。

らくさいマルシェ

テーマを変えながら、毎月たのしい・うれしい・おいしいが集う“ツキイチ ワクワくらくさいマルシェ”。雑貨などの物販・飲食など幅広いジャンルのお店が出店。地域の皆さんによるステージも開催。

- 1 「洛西バスターミナル」下車 徒歩1分
- 2 毎月最終土曜 10時-16時 (7月:9時-15時/17時-20時) 8月の開催についてはらくさいマルシェ運営事務局へお問い合わせください。



京都市交流促進・まちづくりプラザ

阪急電車の高架下にある親子の遊び場、みんなの多目的室、ライブラリー、カフェからなる多世代交流のための複合施設。授乳室も完備しており小さな子ども連れでも安心してご利用できます。

- 1 「阪急洛西駅」から 徒歩7分
- 2 親子のあそび場「ガタゴト」: 10時-18時 多目的室・ライブラリー: 10時-17時(金土日は10時-20時) ※一部有料
- 3 毎月第2・4火曜、12/29-1/3 年末年始



1: 最寄りバス停 2: 営業時間 休: 定休日

# 洛西地域のおでかけはバスが便利！



!New!!

対象の  
バスを  
表します



ヤサカバス



京阪京都交通



阪急バス



市バス

## 洛西地域を運行するすべてのバスで「交通系ICカード」が利用できます！

令和7年3月から、市バス、京阪京都交通、阪急バスに加え、**ヤサカバス**でも「交通系ICカード（ICOCA や PiTaPa等）」が利用できるようになりました。

!check!  
01

## 市バスの「ICフリー定期券」で京阪京都交通、ヤサカバスも乗車できます！

令和7年3月から、京阪京都交通（一部区間）に加え、**ヤサカバス（全路線）**でも対象の「市バスIC定期券」が利用できるようになりました。

### 対象の市バス IC定期券

- 市内中心 + 桂・洛西地域フリー
- 市内中心 + 桂地域フリー
- 桂・洛西地域フリー
- 桂地域フリー

※市バスIC定期券は通勤・通学が対象  
※地下鉄との連絡定期券も対象  
※市バスの紙・磁気定期券、京阪京都交通やヤサカバスの定期券は共通利用の対象外

### 京阪京都交通での利用方法

京都市交通局の定期券発売所で、京阪京都交通専用定期券（紙）を発行の上、運転士に提示

### ヤサカバスでの利用方法

乗車時と降車時に市バスのICOCA定期券をIC読取機にタッチ

!New!!



詳しくは  
こちら



利用は桂坂エリア～阪急桂駅間のうち定期券の利用範囲と同範囲に限る



## 幼稚園児・小学生・中学生・高校生向け

## 「市バス通学ICフリー定期券」発売！

エリア内であれば**市バス・京阪京都交通（一部区間）・ヤサカバスが乗り放題**で、学校帰りの習い事などにも使えて便利でお得です！（利用方法は 02 と同様）

通学IC  
定期券

紛失時も再発行  
できるので安心！  
（手数料が必要）

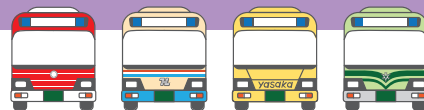


詳しくは  
こちらから



## 休日は家族と一緒にお得！

通勤定期券をお持ちの本人と同伴される同居の**家族は、大人100円、小児 50円**（阪急バスは小児無料）で乗車できます（土・日・祝日のみ）。ご利用時は、定期券を運転士にご提示の上、同伴の方の運賃をお支払いください。



本人



同居家族

## JR桂川駅前バス総合案内所で京都市交通局・ヤサカバス・京阪京都交通の「定期券」が購入できるようになりました！

### 京都市交通局・ヤサカバス

販売窓口  
営業時間

① 月～金曜日 ≫ 12:00～19:00  
② 土・日・祝日 ≫ 11:00～17:30  
※14:30～15:30は除く・年末年始休業

### 京阪京都交通

① 月～金曜日 ≫ 14:30～19:00  
② 土・日・祝日 ≫ 12:30～17:30  
※年末年始休業

JR桂川駅前  
バス総合案内所  
（西口階段下）

